

Č.	Datum	Popis	Vypracoval	Schválil
REVIZE				

Souřadnicový systém S-JTSK, Výškový systém Bpv

Objednatel:	Krajská správa a údržba silnic Středočeského kraje Zborovská 81/11, 150 21 Praha 5	
-------------	---	--

Navrhl/vypracoval:	Zodpovědný projektant:	Zhotovitel: 4roads s.r.o. Slunná 541/27 162 00 Praha 6 Střešovice
Ing. Tereza Nová	Ing. Jan Svoboda	
Technická kontrola:	Hlavní inženýr projektu:	
Ing. Pavel Paška	Ing. Jan Svoboda	

Kraj:	Středočeský	Čís.sm.obj.:	SMLD-1131/00066001/2024
Katastrální území:	Záluží u Čelákovic, Nehvizdy	Čís.akce:	24060
Stavba:	III/2455 Obchvat Záluží, přeložka silnice - Technická studie proveditelnosti	Datum:	06/2025
Část:		Formát:	x A4
		Měřítko:	-
Příloha:	Průzkum inženýrských sítí	Stupeň:	Číslo kopie:
		TES	
		Číslo přílohy:	
		C.1	

Seznam obeslaných správců IS

Pozitivní vyjádření

- 1 ČEPRO a.s.
- 2 ČEPS a.s.
- 3 CETIN a.s.
- 4 GasNet, s.r.o.
- 5 NET4GAS s.r.o.
- 6 Správa železnic s.o. (ČD Telematika)
- 7 Správa železnic s.o.
- 8 Státní pozemkový úřad, Odbor vodohospodářských staveb
- 9 ČEZ Distribuce a.s.
- 10 Povodí Labe s.p.

Negativní vyjádření

- 1 ABAK s.r.o.
- 2 CEFIL s.r.o
- 3 České Radiokomunikace
- 4 Czela.net z.s. - bez reakce
- 5 MERO ČR a.s.
- 6 Město Čelákovice
- 7 T-Mobile Czech Republic a.s.
- 8 UCED Distribuce III s.r.o.
- 9 ÚVT Internet s.r.o.
- 10 Vodafone Czech Republic a.s.
- 11 Vodovody a kanalizace Beroun a.s.
- 12 Závlahy Přelov nad Labem s.r.o.
- 13 ČD - Telematika a.s.
- 14 KERAMOST a.s., Závod Brník - bez reakce
- 15 Městys Nehvizdy - bez reakce
- 16 Ministerstvo obrany - Sekce ekonomická a majetková - OOÚZ
- 17 Telco Pro Services a.s.
- 18 SČV a.s.
- 19 ČEZ ICT Services a.s.
- 20 Telco Infrastructure s.r.o.
- 21 Technické služby Čelákovice

POZITIVNÍ VYJÁDŘENÍ SPRÁVCŮ IS

- 1 ČEPRO a.s.
- 2 ČEPS a.s.
- 3 CETIN a.s.
- 4 GasNet, s.r.o.
- 5 NET4GAS s.r.o.
- 6 Správa železnic s.o. (ČD Telematika)
- 7 Správa železnic s.o.
- 8 Státní pozemkový úřad, Odbor vodohospodářských staveb
- 9 ČEZ Distribuce a.s.
- 10 Povodí Labe s.p.



4roads s.r.o.
Tereza Nová
Slunná 541/27
16200 Praha

Dne: 11.12.2024

Naše č.j. S1/503/FR/2024

Vyřizuje: Květoslav Franc, technik, tel. 602187203, email.: kvetoslav.franc@ceproas.cz

Existence sítí 24060 III/2455 Obchvat Záluží TES.

Uvedený záměr kříží a nachází se ochranném pásmu chráněných tras produktovodů DN 200,300, katodové ochrany provozovatele ČEPRO, a.s. ochranné pásmo které je v šíři 300m na každou stranu od osy potrubí.

V ochranném pásmu produktovodu je každý povinen dodržovat podmínky stanovené zákonem č. 189/1999 Sb., (zej. § 3 odst. 4 až 11) a další podmínky s přihlédnutím k ustanovením technických norem, podle kterých je produktovod provozován, zejména ČSN 650204 a ČSN EN 14161.

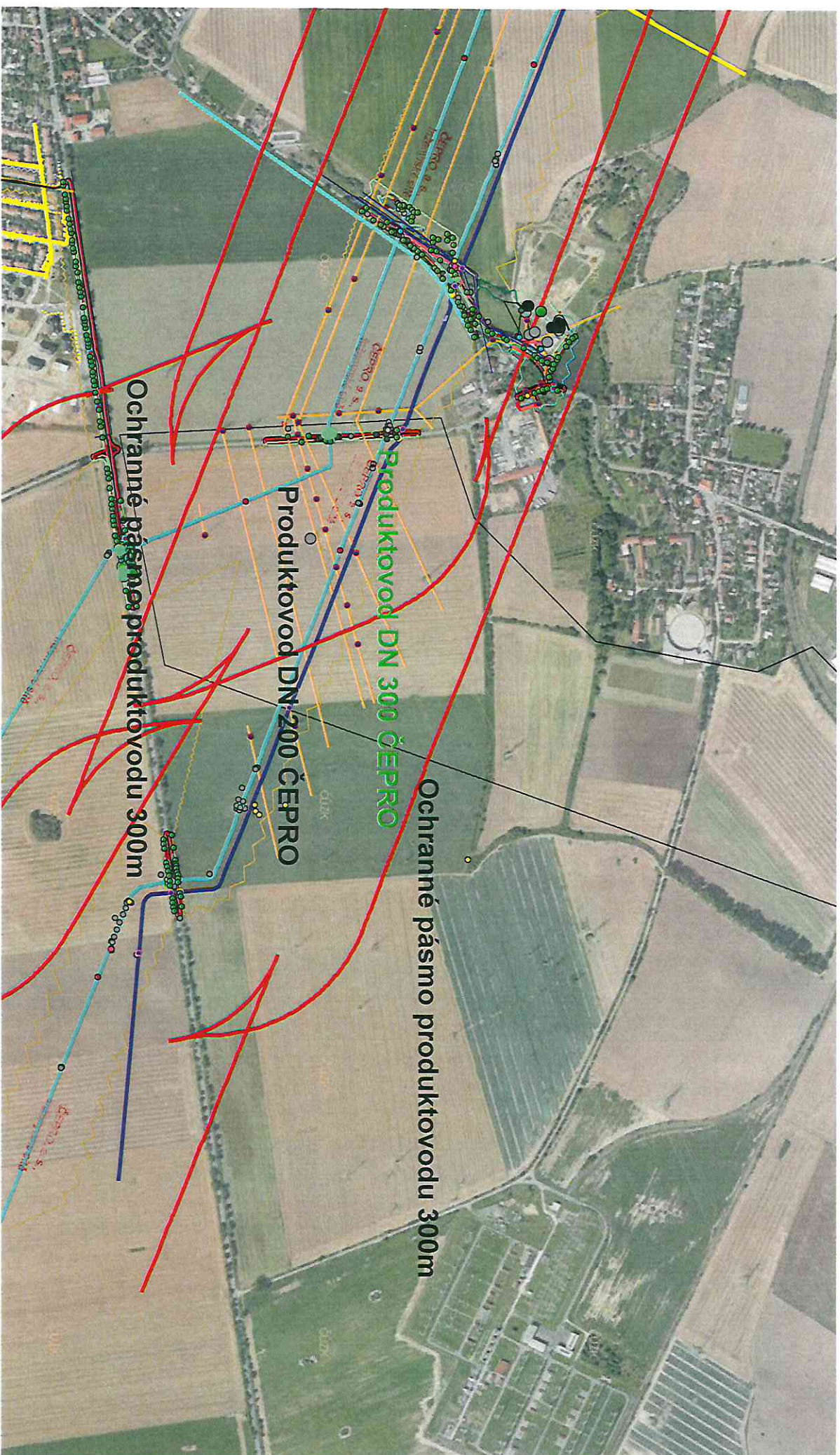
V zabezpečovacím pásmu produktovodu, nesmí být prováděny žádné práce nebo činnosti, jenž by mohly vést k poškození produktovodu (jde zejména o provádění zemních prací, hloubení rýh, studní a vrtů pomocí těžkých mechanismů o přejíždění trasy produktovodu a pojíždění po trase produktovodu těžkými mechanismy apod.).

K uvedenému obchvatu požadujeme předložení projektu.

Platnost vyjádření 2 roky ode dne jeho vydání a slouží výlučně pro účel uvedený v záhlaví.

S pozdravem

Turek Zdeněk
Vedoucí technolog
ČEPRO, a.s. Hněvice



Tereza Nová
4roads s.r.o.
Slunná 541
162 00 Praha

(dále jen „žadatel“)

Číslo žádosti	Naše značka	Vyřizuje / linka / e-mail	Místo odeslání / dne
202411369	11369/2024/TSV	Tomáš Svoboda / +420211044036 / SvobodaT@ceps.cz	Praha / 13. 11. 2024

Sdělení o poloze technické infrastruktury (přenosové soustavy) podle § 181 zákona č. 283/2021 Sb., stavební zákon

Název záměru žadatele: 24060_III/2455 Obchvat Záluží_TES

Vážený žadateli,

na základě Vaší žádosti o vydání sdělení podle § 186 zákona č. 283/2021 Sb., stavební zákon, Vám sdělujeme následující.

Toto sdělení je vydáváno pouze pro účely uvedené v § 186 zákona č. 283/2021 Sb., stavební zákon, není vyjádřením vlastníka veřejné technické infrastruktury (přenosové soustavy) z hlediska možnosti a způsobu napojení záměru nebo k podmínkám dotčených ochranných pásem podle § 180 stavebního zákona ani souhlasem s umístěním stavby nebo s jinou činností v ochranném pásmu zařízení přenosové soustavy podle § 46 odst. 11 zákona č. 458/2000 Sb., energetický zákon (dále jen „energetický zákon“).

V případě záměru povolovaného podle stavebního zákona je nezbytné pro povolení získat souhlasné vyjádření vlastníka veřejné technické infrastruktury z hlediska možnosti a způsobu napojení záměru nebo k podmínkám dotčených ochranných pásem podle § 180 stavebního zákona.

V území označeném Vaším polygonem (viz příloha č. 1 a 2 tohoto sdělení) **se nachází ochranné pásmo vedení přenosové soustavy s provozním označením V201 (220 kV), V202 (220 kV), V205 (220 kV), V206 (220 kV), V208 (220 kV), V410 (400 kV), V419 (400 kV)**(konkrétně se jedná o úseky mezi stožáry, které jsou vypsány v příloze č. 3 tohoto sdělení).

Vedení přenosové soustavy požívá právní ochrany jako obecně prospěšné zařízení zřizované a provozované ve veřejném zájmu. K jeho ochraně je energetickým zákonem stanovené ochranné pásmo. Přenosová soustava může být za určitých okolností (provozních stavů) ve smyslu § 2925 zákona č. 89/2012 Sb., občanský zákoník provozem zvláště nebezpečným a energetický zákon těmto zařízeními poskytuje zvláštní ochranu spočívající ve stanovení tzv. ochranného pásma.

Vedeme elektřinu nejvyššího napětí

Ochranné pásmo nadzemního vedení 220/400 kV je stanoveno energetickým zákonem jako souvislý prostor vymezený svislými rovinami vedenými po obou stranách vedení ve vodorovné vzdálenosti

- 15 m (pro 220 kV) nebo 20 m (pro 400 kV) od krajního vodiče na každou stranu měřené kolmo na vedení (tento rozsah platí pro vedení postavená po 1. 1. 1995)
- 20 m (pro 220 kV) 25 m (pro 400 kV) od krajního vodiče na každou stranu měřené kolmo na vedení (tento rozsah platí pro vedení postavená před 1. 1. 1995).

Činnosti v ochranném pásmu vedení přenosové soustavy jsou omezeny v rozsahu podle § 46 odst. 8 až 9 energetického zákona, podle kterých je v ochranném pásmu zakázáno:

- zřizovat bez souhlasu vlastníka vedení stavby či umisťovat konstrukce a jiná podobná zařízení, jakož i uskladňovat hořlavé a výbušné látky,
- provádět bez souhlasu vlastníka vedení zemní práce,
- provádět činnosti, které by mohly ohrozit spolehlivost a bezpečnost provozu vedení nebo ohrozit život, zdraví či majetek osob,
- provádět činnosti, které by znemožňovaly nebo podstatně znesnadňovaly přístup k vedení,
- vysazovat chmelnice a nechávat růst porosty nad výšku 3 m,
- vysazovat trvalé porosty a přejíždět vedení mechanismy o celkové hmotnosti nad 6 t.

V souladu s § 46 odst. 8 až 10 energetického zákona je tak v ochranném pásmu zakázáno zejména:

- zřizovat bez souhlasu ČEPS, a.s., stavby, umisťovat konstrukce a jiná podobná zařízení včetně provádění zemních prací;
- vršit materiály a zeminu, v jehož důsledku by se osoby na nich pohybující mohly přiblížit tělem, náradím nebo strojem blíže, než je bezpečná vzdálenost podle ČSN EN 50110-1, PNE 33 0000-6, v platném znění;
- pojíždět pod vedením vozidly nebo stroji, jejichž výška, náklad nebo manipulační plocha by se mohla přiblížit k fázovým vodičům vedení blíže, než stanoví ČSN EN 50110-1, PNE 33 0000-6, v platném znění;
- používat mechanismů s lanovými pohony, pokud nejsou zajištěny proti vymrštění lan při jejich přetřžení;
- používat zařízení pro rozstřikování vody, u kterých je možnost nebezpečného přiblížení vodního paprsku k fázovým vodičům vedení;
- uskladňovat hořlavé nebo výbušné látky, používat trhaviny;
- sklápět automobily nebo používat mechanismy i s pracovní polohou vyšší než 4 m;
- nechávat růst porosty nad výšku 3 m. Proto doporučujeme použít dřeviny, které svým vzrůstem třímetrovou výšku v průběhu svého života nedosáhnou.

Upozorňujeme na výskyt elektrického pole a magnetické indukce vedení přenosové soustavy, která mají vliv na ocelová potrubí izolovaně uložená, na zabezpečovací vedení a zařízení drah, na telekomunikační obvody a další objekty v blízkosti vedení.

Pokud to technické a bezpečnostní podmínky umožňují a nedojde-li k ohrožení života, zdraví, majetku nebo bezpečnosti osob, vlastník zařízení přenosové soustavy (ČEPS, a.s.) udělí podle § 46 odst. 11 energetického zákona písemný souhlas se stavbou nebo s činností v ochranném pásmu (dále jen „**Souhlas s činností v OP**“). Souhlas s činností v OP bude obsahovat podmínky, za kterých bude udělen. **Bez uděleného Souhlasu s činností v OP nebude možné v ochranném pásmu Záměr provádět.**

Vedeme elektřinu nejvyššího napětí

V případě Záměru povolovaného podle stavebního zákona je současně nezbytné pro povolení získat **souhlasné stanovisko vlastníka zařízení přenosové soustavy** podle zákona č. 183/2006 Sb., stavební zákon (dále jen "**Stanovisko vlastníka PS**").

Pro posouzení možnosti vydání Souhlasu s činností v OP a Stanoviska vlastníka PS bude nutné podat na ČEPS, a.s., elektronickou žádost doplněnou o následující podklady:

- **technickou zprávu Záměru** s popsáním řešením jeho dotčení zařízením přenosové soustavy
- **katastrální mapu se zakreslením Záměru a zařízení přenosové soustavy včetně zákresu jeho ochranného pásma.**

Vaše případné žádosti o přeložky nebo úpravy zařízení přenosové soustavy budeme vyřizovat v souladu s pravidly uvedenými v § 47 energetického zákona.

Upozorňujeme, že stavby pozemních komunikací či jejich změny, lze v OP přenosové soustavy provádět za předpokladu dodržení vyhovujících vzdáleností mezi stavbou a fázovými vodiči vedení podle platných technických norem. Z tohoto důvodu je nezbytné odborné posouzení souběhu a křížení stavby s dotčeným vedením. Odborné posouzení není nutné v případě vyhovující vzdálenosti s dostatečnou rezervou nebo při rekonstrukci stávající komunikace bez zvýšení stávající nivelety.

Posouzení doporučujeme zpracovat jednou z těchto společností:

ELEKTROTRANS a.s., Kačírkova 982/4, 158 00 Praha 5 – Jinonice

OMEXOM GA Energo s.r.o., Na Střelně 1929/8, 323 00 Plzeň – Bolevec

SPIE Elektrovod, a.s. odštěpný závod Brno, Traťová 574/1, 619 00 Brno – Horní Heršpice

PROVED, s.r.o., Miletičova 23, 821 09 Bratislava

ELCON BRATISLAVA, a.s. – odštěpný závod, Pražákova 1024/66a, 639 00 Brno

TRANSENERGY s.r.o., Na Hřebenkách 2908/59, 150 00 Praha 5 – Smíchov

EGEM s.r.o., Novohradská 736, 370 01 České Budějovice

K neodbornému posouzení souběhu a křížení bez výpočtu vzdáleností a podélného profilu nebude přihlíženo.

Vypracované posouzení musí být ČEPS, a.s., předloženo k odsouhlasení společně se žádostí o udělení souhlasu s činností v OP.

Vodivé konstrukce dopravních zařízení (dopravní značení, svodidla, zábradlí atd.) musejí být před a za místem křížení uzemněny podle ČSN EN 62305-1 až 4, ČSN EN61936-1 a ČSN EN 50341-2-19, v platném znění, a opatřeny revizními zprávami.

V OP nebudou umístovány vysoké dopravní návěsti, mýtné brány, odpočívky, odpočinkové zóny a lavičky.

Po ukončení stavby je nutné křížení geodeticky zaměřit a přepočítat, aby se ověřila bezpečná vzdálenost mezi vodiči vedení a stavbou. Společnost, která bude posouzení zpracovávat, zanesse souběh a křížení (podélný profil) do provozní dokumentace ČEPS, a.s.

Vedeme elektřinu nejvyššího napětí

Z hlediska budoucího a plánovaného rozvoje přenosové soustavy ČR, Vám sdělujeme, že ve Vámi dotazovaném území se nacházejí rozvojové záměry přenosové soustavy ČR (dále jen „**Rozvojový záměr ČEPS**“), pro které ČEPS poskytuje údaje o území do digitálně technických map krajů (DTM).

Rozvojový záměr ČEPS je dále vymezen v Zásadách územního rozvoje pro Středočeský kraj jako plocha nebo jako koridor (dále jen „**plocha**“):

Název kraje	Kód záměru
Středočeský kraj	E39

Plocha vymezená pro Rozvojový záměr ČEPS v zásadách územního rozvoje může být následně přesňována v územních plánech obcí.

Jestliže v území zamýšlíte:

- 1) realizovat stavbu, změnu stavby (mimo stavební úpravy) vč. infrastruktury, technických zařízení a vodních děl,
- 2) měnit vliv užívání stavby nebo zařízení na území,
- 3) měnit využití území: terénními úpravami, stanovením dobývacího prostoru, odstavnými, manipulačními, prodejními, skladovými nebo výstavními plochami, veřejnými a neveřejnými pohřebišti, změnami druhu pozemku nebo způsobu využití pozemků, zejména zřizováním a úpravami vinic, chmelnic, lesů, parků, zahrad a sadů atd.

upozorňujeme na nutnost respektování Politiky územního rozvoje ČR, územně analytických podkladů a zejména územně plánovacích dokumentací (tj. zásad územního rozvoje a územně plánovacích dokumentací obcí) rezervující území pro Rozvojový záměr ČEPS, který budeme realizovat. Váš záměr nesmí ztížit či znemožnit realizaci Rozvojového záměru ČEPS.


Příslušný pro určení, zda je Váš záměr přípustný z hlediska souladu s politikou územního rozvoje, s územně plánovací dokumentací a uplatňováním cílů a úkolů územního plánování, a pro případné stanovení podmínek realizace Vašeho záměru, je příslušný stavební úřad.

Toto sdělení má platnost do 13. 11. 2026

Vedeme elektřinu nejvyššího napětí

S pozdravem

Karel Čížek
vedoucí odboru
Správa majetku a dokum. – Střed



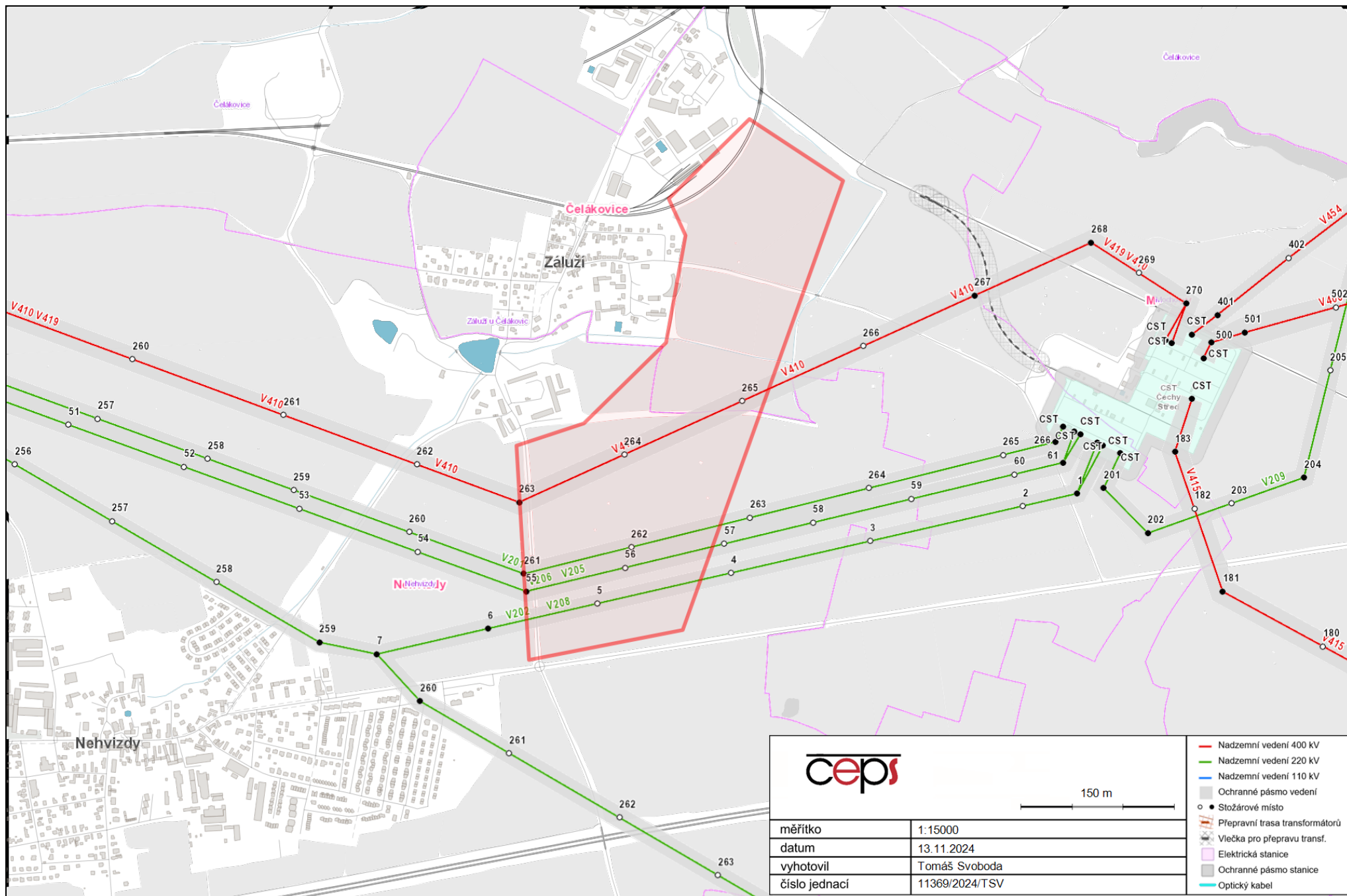
ČEPS, a.s.
Elektrárenská 774/2
101 52 Praha 10
DIČ: CZ25702556

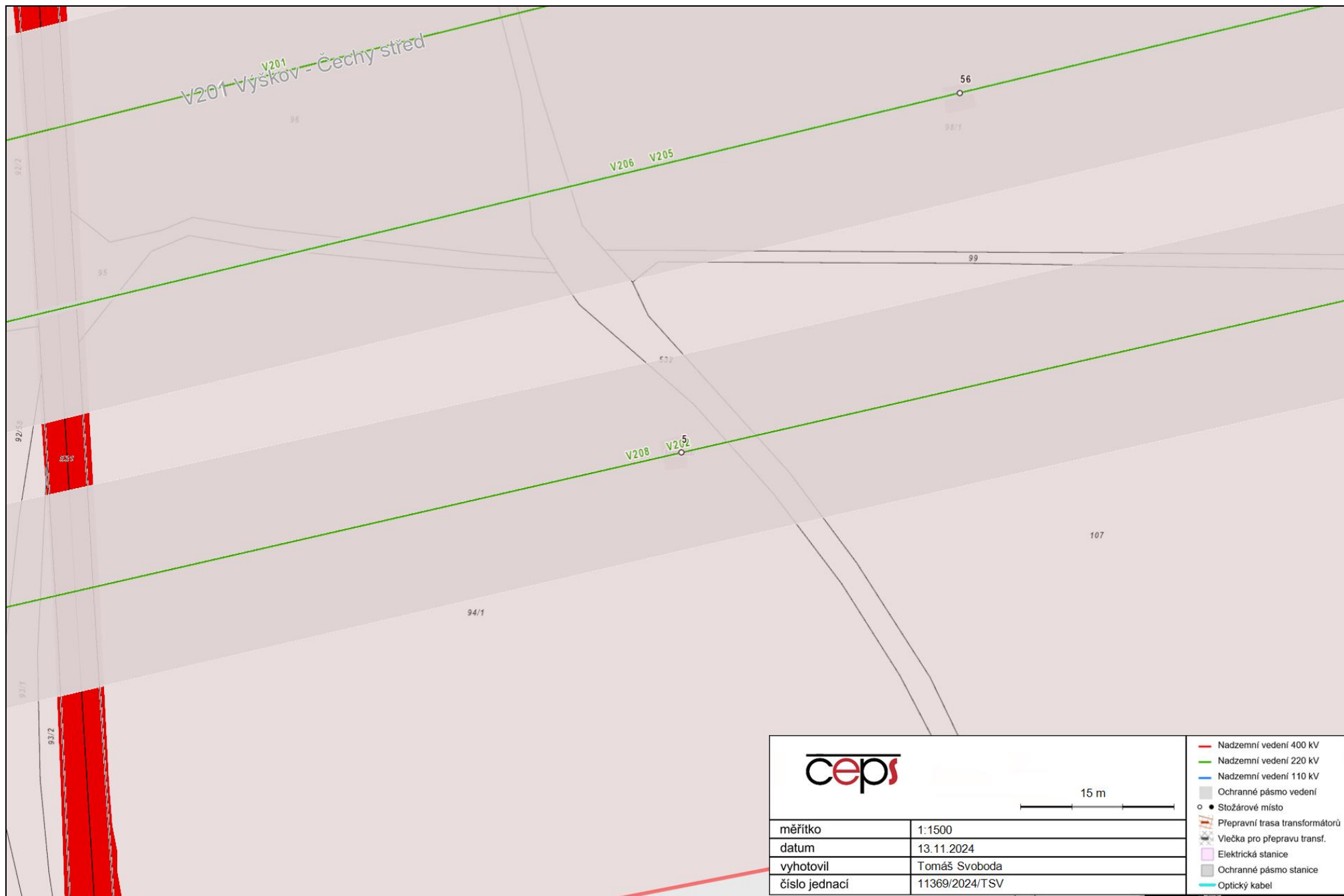
83

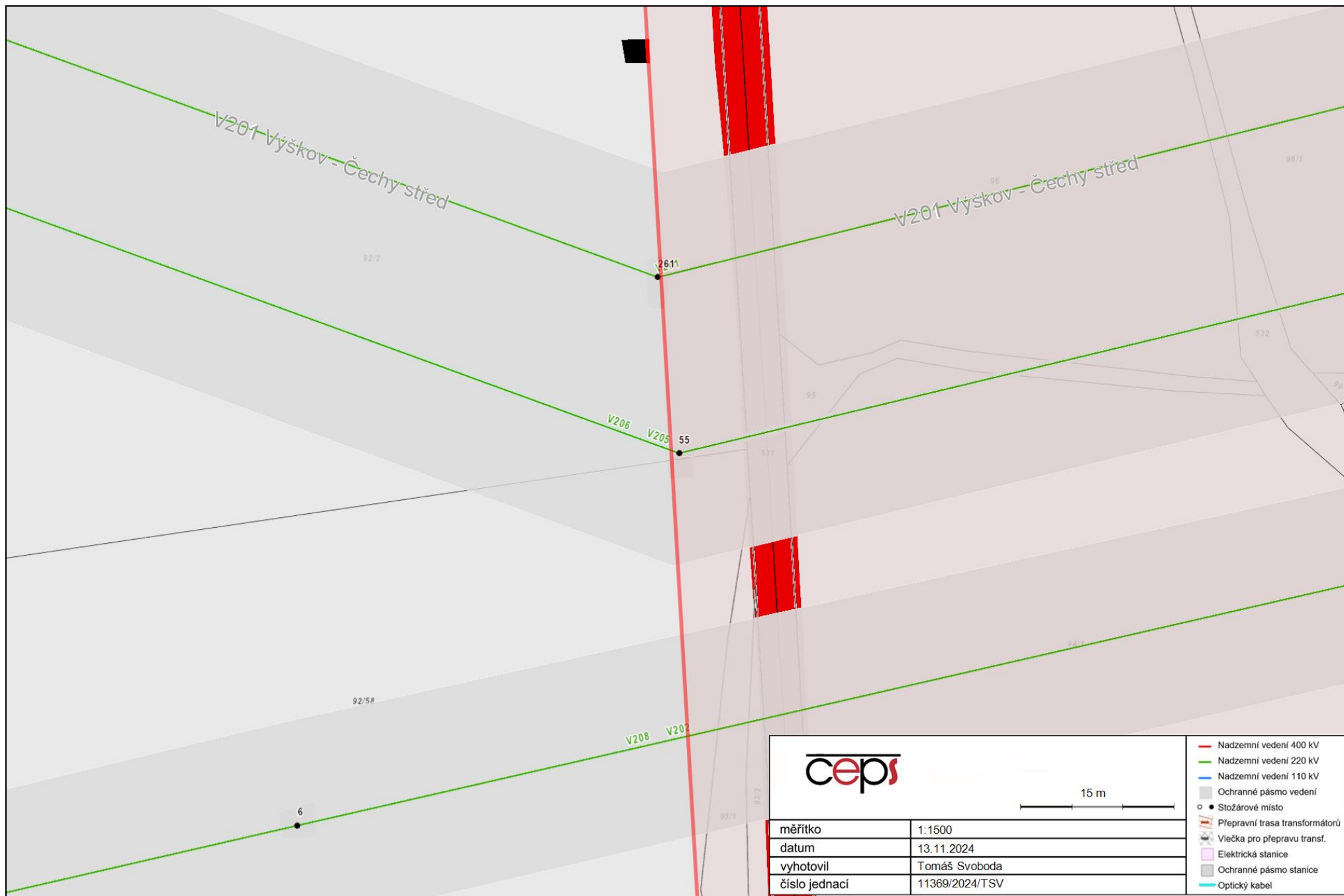
Přílohy:

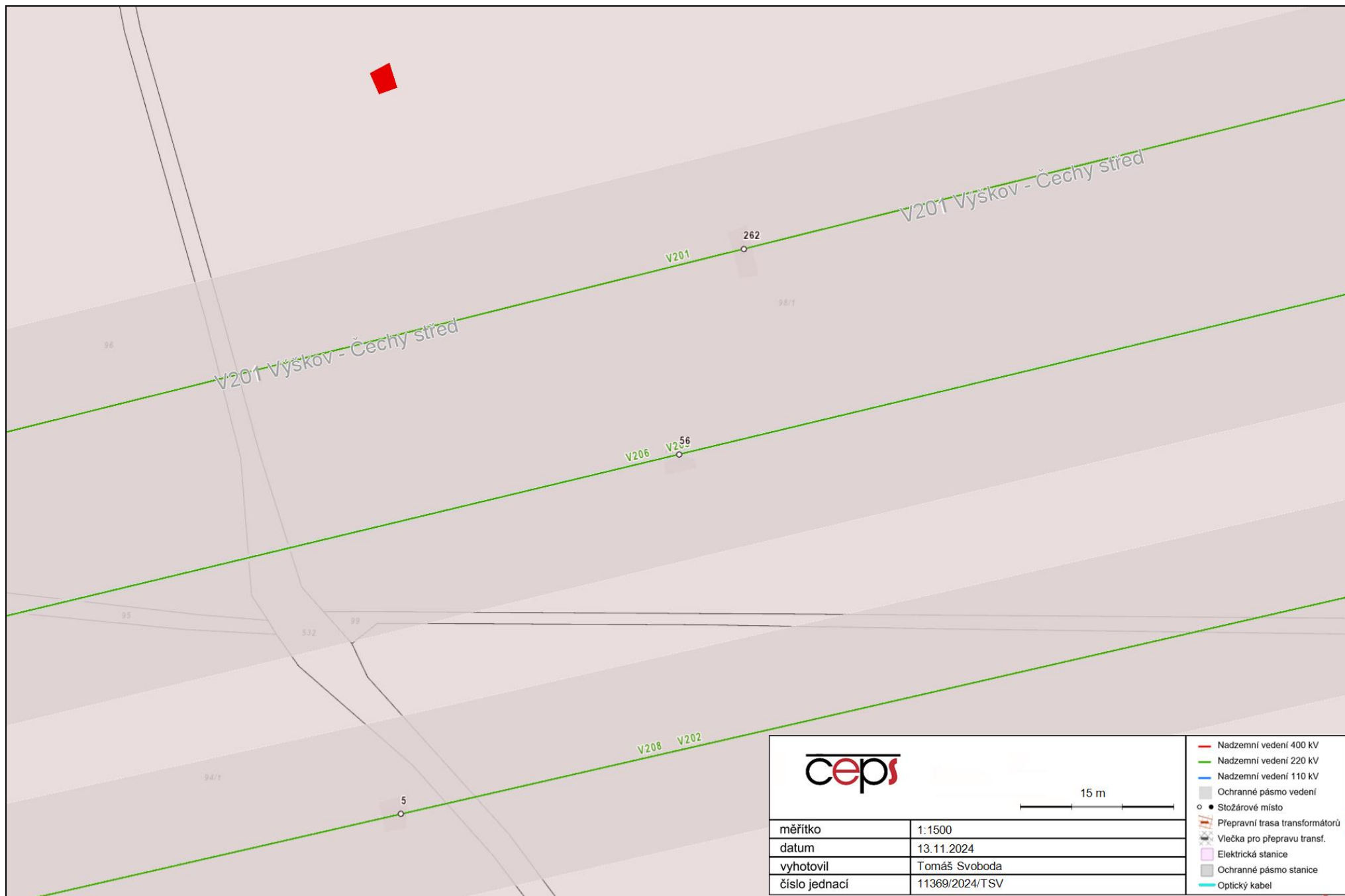
- 1) *Polygon zájmového území*
- 2) *Seznam parcel a katastrálních území dotčených polygonem zájmového území*
- 3) *Výpis dotčení ochranného pásma*

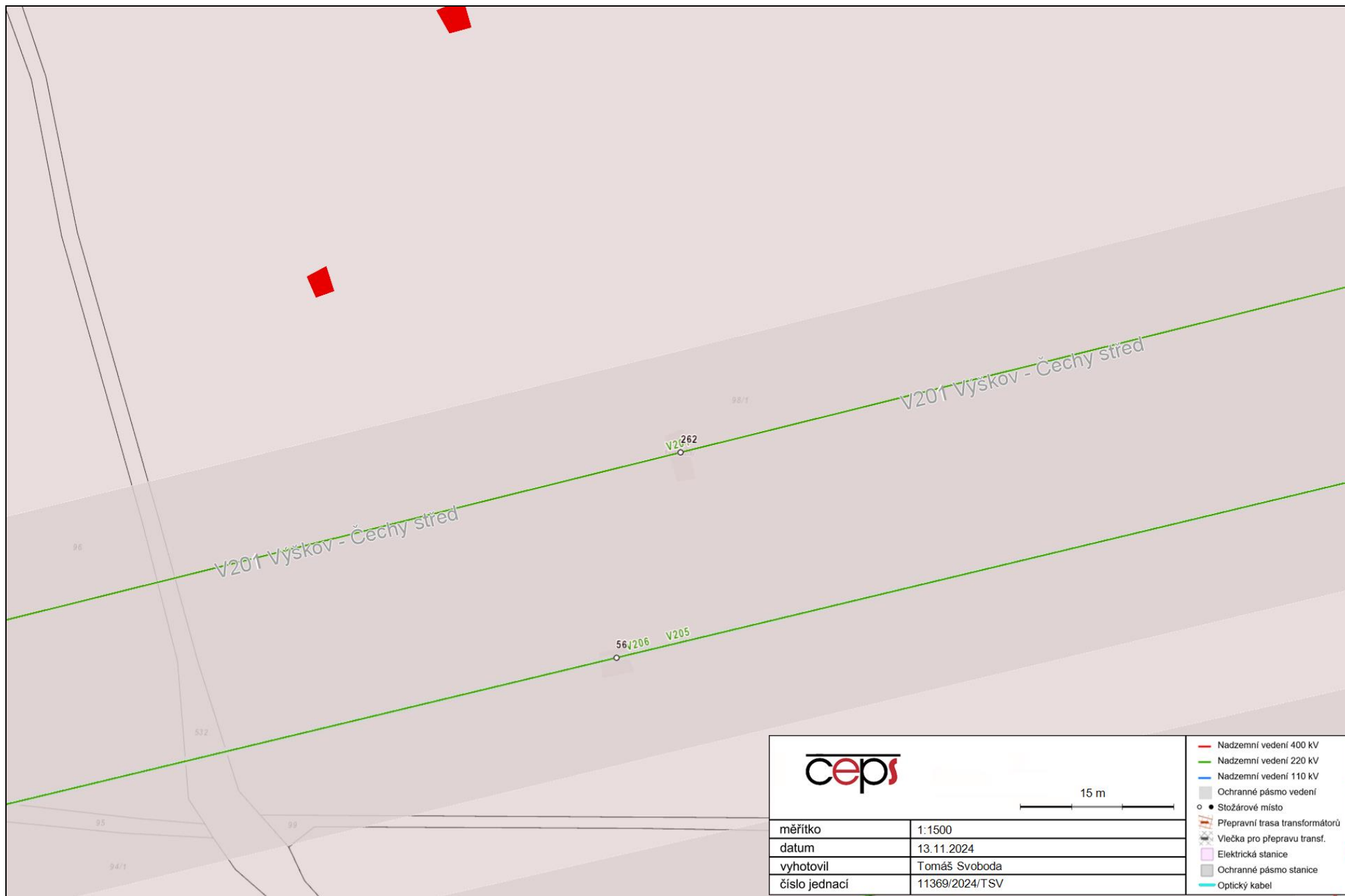
Vedeme elektřinu nejvyššího napětí

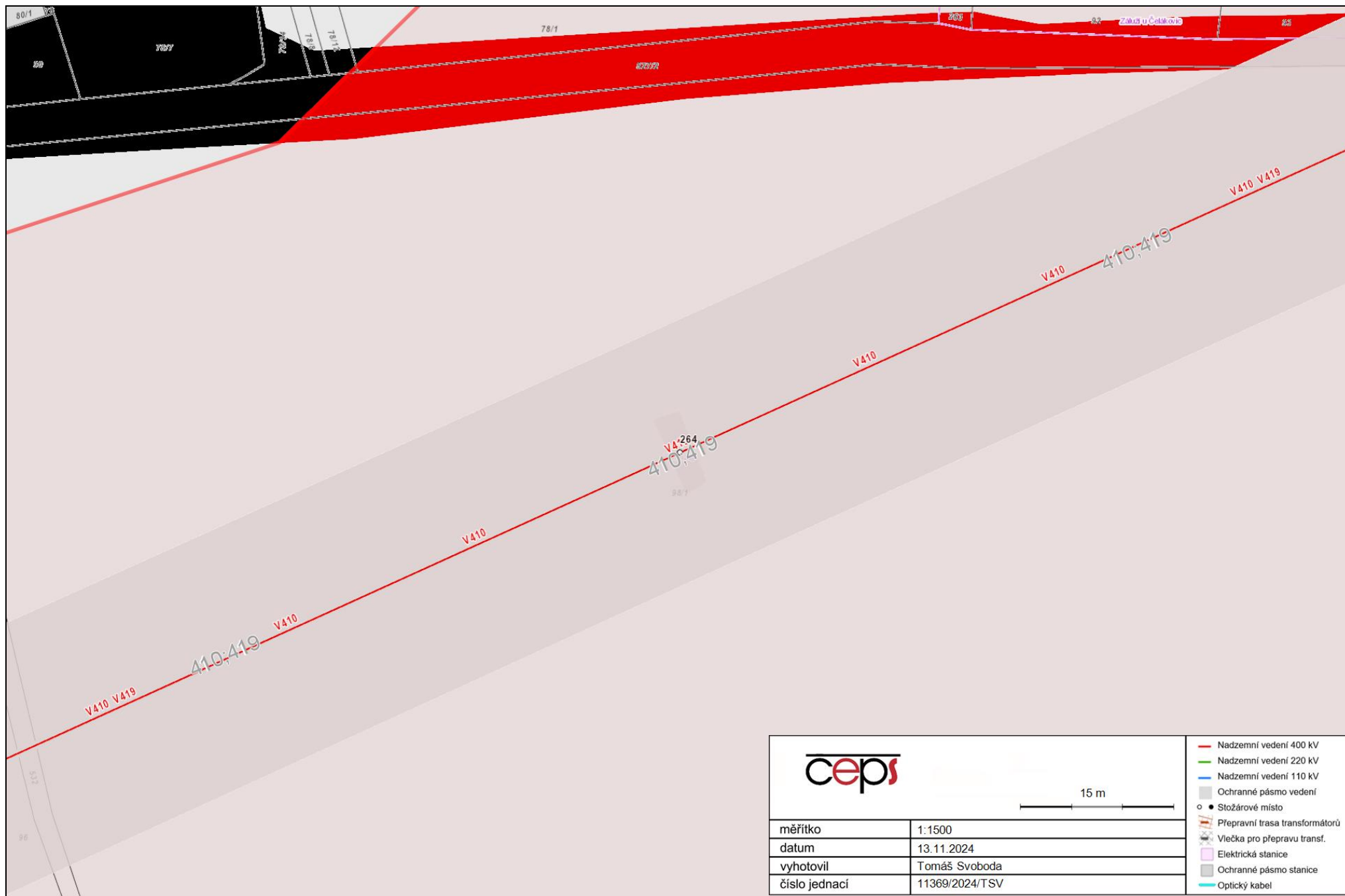


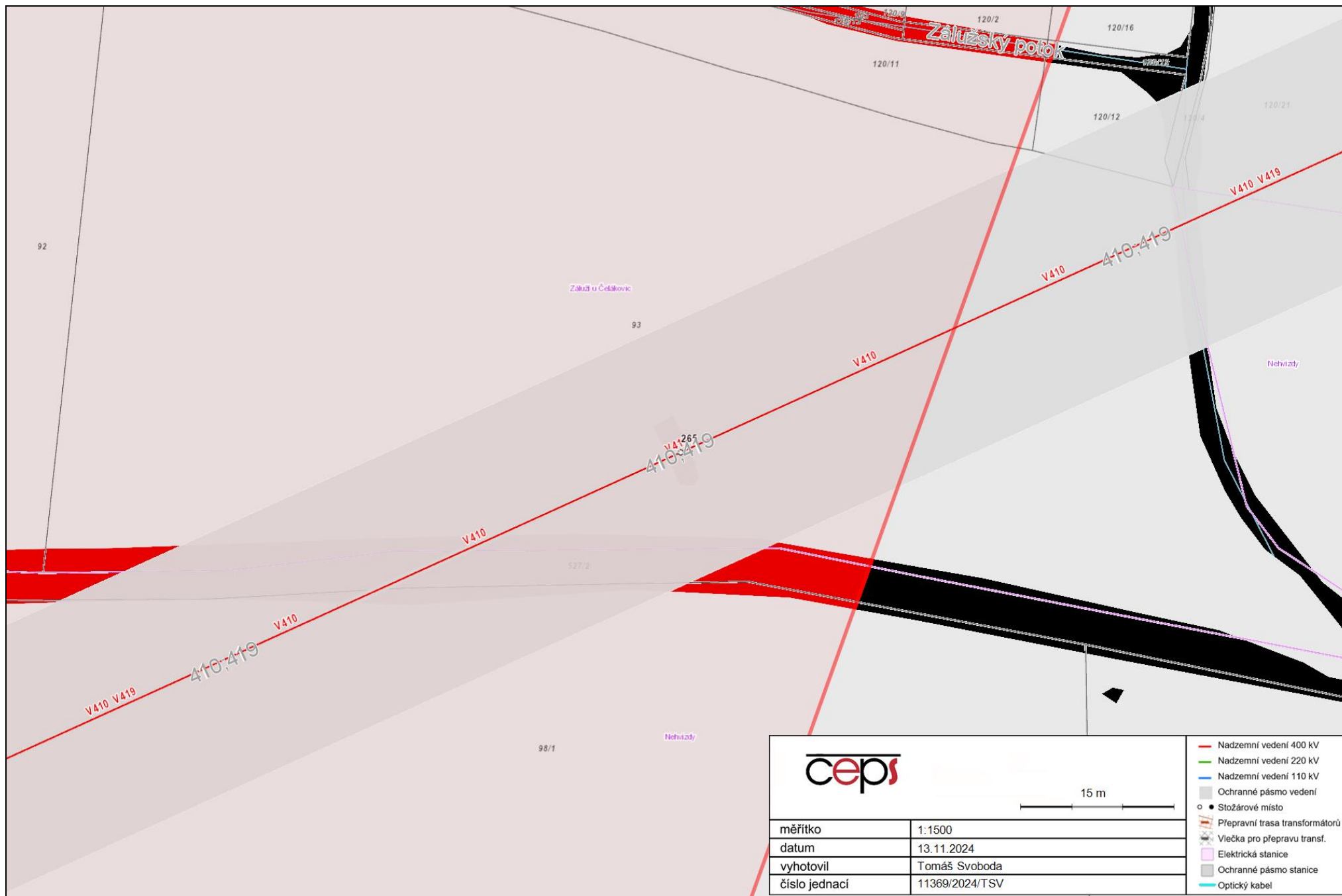












VYJÁDŘENÍ O POLOZE SÍTĚ ELEKTRONICKÝCH KOMUNIKACÍ
společnosti CETIN a.s.
(„Vyjádření“)

A VŠEOBECNÉ PODMÍNKY OCHRANY SÍTĚ ELEKTRONICKÝCH KOMUNIKACÍ
společnosti CETIN a.s.
(„Všeobecné podmínky ochrany SEK“)

toto Vyjádření a Všeobecné podmínky ochrany SEK je vydané dle ustanovení § 101 zákona č. 127/2005 Sb., o elektronických komunikacích a o změně některých souvisejících zákonů, v platném znění („**Zákon o elektronických komunikacích**“), a dle příslušných ustanovení zákona č. 283/2021 Sb., stavební zákon, ve znění pozdějších předpisů („**Stavební zákon**“), a dle příslušných ustanovení zákona č. 89/2012 Sb., občanského zákoníku, v platném znění („**Občanský zákoník**“)

Číslo jednací: 325530/24

Číslo žádosti: 0124 846 769 („Žádost“)

Název akce („ Stavba “)	24060_III/2455 Obchvat Záluží_TES	
Důvod vydání Vyjádření („ Důvod vyjádření “)	Informace o poloze sítě	
Žadatel	4roads s.r.o., kontaktní osoba: Tereza Nová, Slunná 541/27, Praha, 16200	
Stavebník	-- neuvedeno --, , -- neuvedeno --, 0	
Zájmové území	Okres	Praha-východ
	Obec	Čelákovice, Nehvizdy
	Kat. území / č. parcely	Záluží u Čelákovic; Nehvizdy
Platnost Vyjádření	13. 11. 2026 („Den konce platnosti Vyjádření“)	

Žadatel Žadostí určil a vyznačil Zájmové území, jakož i určil Důvod Vyjádření.

Na základě určení a vyznačení Zájmového území Žadatelem a na základě určení Důvodu Vyjádření vydává společnost CETIN a.s. následující Vyjádření:

Dojde ke střetu se sítí elektronických komunikací (dále jen „SEK“) společnosti CETIN a.s.

- (I) Na Žadatelem určeném a vyznačeném Zájmovém území se vyskytuje SEK společnosti CETIN a.s.; a
- (II) Stavebník nebo jím pověřená třetí osoba je povinen řídit se Všeobecnými podmínkami ochrany SEK, které jsou nedílnou součástí Vyjádření; a
- (III) pro případ, že bude nezbytné přeložení SEK, zajistí vždy takové přeložení SEK její vlastník, společnost CETIN a.s. Stavebník, který vyvolal překládku SEK je dle ustanovení § 104 odst. 17 Zákona o elektronických komunikacích povinen uhradit společnosti CETIN a.s. veškeré náklady na nezbytné úpravy dotčeného úseku SEK, a to na úrovni stávajícího technického řešení; a
- (IV) pro účely přeložení SEK dle bodu (III) tohoto Vyjádření je Stavebník povinen uzavřít se společností CETIN a.s. Smlouvu o realizaci překládky SEK; a
- (V) **Stavebník a/nebo Žadatel není oprávněn užít toto Vyjádření k podání jakékoliv žádosti o vydání jakéhokoliv správního rozhodnutí či jiného rozhodnutí majícího obdobný charakter.**

Číslo jednací: 325530/24

Číslo žádosti: 0124 846 769

Vyjádření je platné pouze pro Zájmové území určené a vyznačené Žadatelem, jakož i pro Důvod Vyjádření stanovený a určený Žadatelem v Žádosti.

Vyjádření pozbývá platnosti i) dnem, kdy je Žadatelem a/nebo Stavebníkem použito k podání žádosti o vydání jakéhokoliv správního rozhodnutí či jiného rozhodnutí majícího obdobný charakter a/nebo dnem zahájení jakéhokoliv správního rozhodnutí či jiného rozhodnutí majícího obdobný charakter, ve kterém bylo Vyjádření použito, ii) uplynutím doby platnosti v tomto Vyjádření uvedeného, iii) změnou rozsahu Zájmového území či změnou Důvodu Vyjádření uvedeného v Žádosti a/nebo iv) porušením Všeobecných podmínek ochrany SEK, to vše v závislosti na tom, která ze skutečností rozhodná pro pozbytí platnosti Vyjádření nastane nejdříve.

Společnost CETIN a.s. vydáním tohoto Vyjádření poskytla Žadateli pro Žadatelem určené a vyznačené Zájmové území veškeré informace o SEK dostupné společnosti CETIN a.s. ke dni podání Žádosti.

Ze strany společnosti CETIN a.s. může v některých případech docházet ke zpracování Vašich osobních údajů. Ke zpracování Vašich osobních údajů dochází vždy v souladu s platnými právními předpisy. Konkrétní zásady a podmínky zpracování osobních údajů společností CETIN a.s. jsou dostupné na stránce <https://www.cetin.cz/zasady-ochrany-osobnich-udaju>.

V případě dotazů k Vyjádření kontaktujte prosím asistenční linku 800 630 630.

Přílohami Vyjádření jsou:

- *Všeobecné podmínky ochrany SEK*
- *Informace k vytýčení SEK ve vlastnictví společnosti CETIN a.s.*
- *Situační výkres (obsahuje Zájmové území určené a vyznačené Žadatelem a výřezy účelové mapy SEK)*

Vyjádření vydala společnost **CETIN a.s.** dne: 13. 11. 2024.



CETIN a.s.
Českomoravská 2510/19, Libeň
190 00 Praha 9
DIČ: CZ04084063

102

VŠEOBECNÉ PODMÍNKY OCHRANY SÍTĚ ELEKTRONICKÝCH KOMUNIKACÍ společnosti CETIN a.s.**1. PLATNOST VŠEOBECNÝCH PODMÍNEK**

- i) Tyto Všeobecné podmínky ochrany sítě elektronických komunikací (dále jen „VPOSEK“) tvoří součást Vyjádření (jak je tento pojem definován níže v článku 2 VPOSEK).
- ii) V případě rozporu mezi Vyjádřením a těmito VPOSEK mají přednost ustanovení Vyjádření, pokud není těmito VPOSEK stanoveno jinak.

2. DEFINICE

Níže uvedené termíny, jsou-li použity v těchto VPOSEK a uvozeny velkým písmenem, mají následující význam:

„**CETIN**“ znamená CETIN a.s. se sídlem Českomoravská 2510/19, Libeň, 190 00 Praha 9, IČO: 04084063, zapsaná v obchodním rejstříku vedeném Městským soudem v Praze pod spz. B 20623;

„**Den**“ je kalendářní den;

„**Kabelovod**“ podzemní zařízení sestávající se z tělesa Kabelovodu a kabelových komor, sloužící k zatahování kabelů a ochranných trubek;

„**Občanský zákoník**“ znamená zákon č. 89/2012 Sb., občanský zákoník, ve znění pozdějších předpisů;

„**POS**“ je zaměstnanec společnosti CETIN, pověřený ochranou sítě, Jiří Kovář, tel.: 602 345 135, e-mail: jiri.kovar@cetin.cz nebo Petr Kincl, tel.: 602 353 727, e-mail: petr.kincl@cetin.cz;

„**Pracovní den**“ znamená Den, který není v České republice dnem pracovního klidu nebo státem uznaným svátkem;

„**Příslušné požadavky**“ znamená jakýkoli a každý příslušný právní předpis, vč. technických norem, nebo normativní právní akt veřejné správy či samosprávy, nebo jakékoli rozhodnutí, povolení, souhlas nebo licenci, včetně podmínek, které s ním souvisí;

„**Překládka**“ je stavba spočívající ve změně trasy vedení SEK ve vlastnictví CETIN nebo přemístění zařízení SEK ve vlastnictví CETIN; Stavebník, který Překládku vyvolal, je dle ustanovení § 104 odst. 17 Zákona o elektronických komunikacích povinen uhradit společnosti CETIN veškeré náklady na nezbytné úpravy dotčeného úseku SEK, a to na úrovni stávajícího technického řešení;

„**SEK**“ je síť elektronických komunikací ve vlastnictví CETIN;

„**Stavba**“ je stavba a/nebo činnost ve vztahu, k níž bylo vydáno Vyjádření, a je prováděna Stavebníkem a/nebo Žadatelem v souladu s Příslušnými požadavky, povolená příslušným správním rozhodnutím vydaným dle Stavebního zákona;

„**Stavebník**“ je osoba takto označená ve Vyjádření;

„**Stavební zákon**“ je zákon č. 283/2021 Sb., stavební zákon, ve znění pozdějších předpisů;

„**Vyjádření**“ je vyjádření o poloze sítě elektronických komunikací vydané společností CETIN dne 13. 11. 2024 pod č.j. 325530/24;

„**Zájmové území**“ je území označené Žadatelem a/nebo Stavebníkem v Žádosti;

„**Situační výkres**“ je výkres, který je přílohou Vyjádření a obsahuje Zájmové území určené a vyznačené Žadatelem v Žádosti a výřezy účelové mapy SEK;

„**Zákon o elektronických komunikacích**“ je zákon č. 127/2005 Sb., o elektronických komunikacích a o změně některých souvisejících zákonů, ve znění pozdějších předpisů;

„**Žadatel**“ je osoba takto označená ve Vyjádření.

„**Žádost**“ je žádost, kterou Žadatel a/nebo Stavebník požádal CETIN o vydání Vyjádření.

3. PLATNOST A ÚČINNOST VPOSEK

Tyto VPOSEK jsou platné a účinné dnem odeslání Vyjádření na i) adresu elektronické pošty Stavebníka a/nebo Žadatele uvedenou v Žádosti nebo ii) adresu pro doručení prostřednictvím poštovní přepravy uvedenou Stavebníkem a/nebo Žadatelem v Žádosti.

4. OBECNÁ PRÁVA A POVINNOSTI STAVEBNÍKA A/NEBO ŽADATELE

- (i) Stavebník, Žadatel je výslovně srozuměn s tím, že SEK je veřejně prospěšným zařízením, byla zřízena ve veřejném zájmu a je chráněna Příslušnými požadavky.
- (ii) SEK je chráněna ochranným pásmem, jehož rozsah je stanoven (a) ustanovením § 102 Zákona o elektronických komunikacích a/nebo (b) právními předpisy účinnými před Zákonem o elektronických komunikacích, není-li Příslušnými požadavky stanoveno jinak.
- (iii) Stavebník, Žadatel nebo jím pověřená třetí osoba, je povinen při provádění Stavby nebo jiných prací, při odstraňování havárií a projektování staveb, řídit se Příslušnými požadavky, správnou praxí v oboru stavebnictví a technologickými postupy a je povinen učinit veškerá nezbytná opatření vyžadovaná Příslušnými požadavky k ochraně SEK před poškozením. Povinnosti dle tohoto odstavce má Stavebník rovněž ve vztahu k SEK, které se nachází mimo Zájmové území.
- (iv) Při zjištění jakéhokoli rozporu mezi údaji v Situačním výkresu, který je přílohou Vyjádření a skutečným stavem, je Stavebník a/nebo Žadatel povinen bez zbytečného odkladu, nejpozději Den následující po zjištění takové skutečnosti, zjištěný rozpor oznámit POS.
- (v) Stavebník, Žadatel nebo jím pověřená třetí osoba, je povinen každé poškození či krádež SEK bezodkladně, nejpozději Den následující po zjištění takové skutečnosti, oznámit takovou skutečnost dohledovému centru společnosti CETIN na telefonní číslo +420 238 464 190.
- (vi) Bude-li Stavebník, Žadatel nebo jím pověřená třetí osoba na společnosti CETIN požadovat, aby se jako účastník správního řízení, pro jehož účely bylo toto Vyjádření vydáno, vzdala práva na odvolání proti rozhodnutí vydanému ve správním řízení, je oprávněn kontaktovat POS.

5. POVINNOSTI STAVEBNÍKA PŘI PŘÍPRAVĚ STAVBY

- (i) Při projektování Stavby je Stavebník povinen zajistit, aby projektová dokumentace Stavby (i) zohledňovala veškeré požadavky na ochranu SEK vyplývající z Příslušných požadavků, zejména ze Zákona o elektronických komunikacích a Stavebního zákona, (ii) respektovala správnou praxi v oboru stavebnictví a technologické postupy a (iii) umožňovala, aby i po provedení a umístění Stavby dle takové projektové dokumentace byla společnost CETIN, jako vlastník SEK schopna bez jakýkoliv omezení a překážek provozovat SEK, provádět údržbu a opravy SEK.
- (ii) Nebude-li možné projektovou dokumentací zajistit některý, byť i jeden z požadavků dle předchozího odstavce (i) a/nebo umístění Stavby by mohlo způsobit, že nebude naplněn některý, byť i jeden z požadavků dle předchozího odstavce (i), vyvolá Stavebník Překládku.
- (iii) Při projektování Stavby, která se nachází nebo je u ní zamýšleno, že se bude nacházet v ochranném pásmu radiových tras společnosti CETIN a překračuje výšku 15 m nad zemským povrchem, a to včetně dočasných objektů zařízení staveniště (jeřáby, konstrukce, atd.) je Stavebník povinen písemně kontaktovat POS za účelem získání konkrétního stanoviska a podmínek k ochraně radiových tras společnosti CETIN a pro určení, zda Stavba vyvolá Překládku. Ochranné pásmo radiových tras v šíři 50m je zakresleno do situačního výkresu, který je součástí tohoto Vyjádření.

VŠEOBECNÉ PODMÍNKY OCHRANY SÍTĚ ELEKTRONICKÝCH KOMUNIKACÍ společnosti CETIN a.s.

Číslo jednací: 325530/24

Číslo žádosti: 0124 846 769

- (iv) Pokud se v Zájmovém území nachází podzemní silové vedení (NN) ve vlastnictví společnosti CETIN, je Stavebník povinen ve vztahu k projektové dokumentaci zajistit totéž, co je uvedeno pod písm (i) tohoto článku 5, přičemž platí, že Stavebník vyvolá Překládku v případech uvedených pod písm (ii) tohoto článku 5.
- (v) Stavebník je povinen při projektování Stavby, která je stavbou (a) zařízení silových elektrických sítí (VN, VVN a ZVVN) a/nebo (b) trakčních vedení, provést výpočet či posouzení rušivých vlivů na SEK, zpracovat ochranná opatření, to vše dle a v souladu s Příslušnými požadavky. Stavebník je povinen nejpozději třicet (30) Dnů před podáním žádosti o vydání příslušného správního rozhodnutí k umístění Stavby dle Stavebního zákona předat POS výpočet či posouzení rušivých vlivů na SEK a zpracovaná ochranná opatření.
- (vi) Je-li Stavba v souběhu s Kabelovodem, nebo Kabelovod kříží, je Stavebník povinen nejpozději ke Dni, ke kterému započne se zpracováním projektové dokumentace ke Stavbě, oznámit POS a zpracovat s POS (a) veškeré případy, kdy trajektorie podvrtná a protlaků budou vedeny ve vzdálenosti menší, než je 1,5 m od Kabelovodu a (b) jakékoliv výkopové práce, které budou nebo by mohly být vedeny v úrovni či pod úrovní Kabelovodu nebo kabelové komory.
- (vii) Je-li Stavba umístěna nebo má být umístěna v blízkosti Kabelovodu, ve vzdálenosti menší, než jsou 2 m nebo kříží-li Stavba Kabelovod ve vzdálenosti menší, než je 0,5 m nad nebo kdekoliv pod Kabelovodem, je Stavebník povinen předložit POS k posouzení zakreslení Stavby v příčných řezech, přičemž do příčného řezu je Stavebník rovněž povinen zakreslit profil kabelové komory.

6. POVINNOSTI STAVEBNÍKA PŘI PROVÁDĚNÍ STAVBY

- (i) Stavebník je před započítím jakýchkoliv zemních prací ve vztahu ke Stavbě povinen vytýčit trasu SEK na terénu dle Příslušných požadavků a dle Stavebního zákona. S vytýčenou trasou SEK je Stavebník povinen seznámit všechny osoby, které budou anebo by mohly zemní práce ve vztahu ke Stavbě provádět. V případě porušení této povinnosti bude Stavebník odpovědný společnosti CETIN za náklady a škody, které porušení této povinnosti společnosti CETIN vzniknou a je povinen je společnosti CETIN uhradit.
- (ii) Pět (5) Pracovních dní před započítím jakýchkoliv prací ve vztahu ke Stavbě je Stavebník povinen oznámit společnosti CETIN, že zahájí práce či činnosti ve vztahu ke Stavbě. Písemné oznámení dle předchozí věty zašle Stavebník na adresu elektronické pošty POS a bude obsahovat minimálně číslo jednací Vyjádření a kontaktní údaje Stavebníka.
- (iii) Stavebník je povinen zabezpečit a zajistit SEK proti mechanickému poškození, a to zpravidla dočasným umístěním silničních betonových panelů nad kabelovou trasou SEK. Do doby, než je zajištěna a zabezpečena ochrana SEK proti mechanickému poškození, není Stavebník oprávněn přejíždět vozidly nebo stavební mechanizací kabelovou trasu SEK. Při přepravě vysokých nákladů nebo při projíždění stroji, vozidly či mechanizací pod nadzemním vedením SEK je Stavebník povinen prověřit, zda výška nadzemního vedení SEK je dostatečná a umožňuje spolehlivý a bezpečný způsob přepravy nákladu či průjezdu strojů, vozidel či mechanizace.
- (iv) Při provádění zemních prací v blízkosti SEK je Stavebník povinen postupovat tak, aby nedošlo ke změně hloubky uložení nebo prostorového uspořádání SEK. V místech, kde SEK vystupuje ze země do budovy, rozváděče, na sloup apod. je Stavebník povinen vykonávat zemní práce se zvýšenou mírou opatrnosti, výkopové práce v blízkosti sloupů nadzemního vedení SEK je Stavebník povinen provádět v takové vzdálenosti od sloupu nadzemního vedení SEK,

kteřá je dostatečná k tomu, aby nedošlo nebo nemohlo dojít k narušení stability sloupu nadzemního vedení SEK. Stavebník je povinen zajistit, aby jakoukoliv jeho činností nedošlo bez souhlasu a vědomí společnosti CETIN (a) ke změně nivelety terénu, a/nebo (b) k výsadbě trvalých porostů, a/nebo (c) ke změně rozsahu a změně konstrukce zpevněných ploch. Pokud došlo k odkrytí SEK, je Stavebník povinen SEK po celou dobu odkrytí náležitě zabezpečit proti prověšení, poškození a odcizení.

- (v) Zjistí-li Stavebník kdykoliv během provádění prací ve vztahu ke Stavbě jakýkoliv rozpor mezi údaji v projektové dokumentaci a skutečností, je povinen bezodkladně přerušit práce a oznámit zjištěný rozpor na adresu elektronické pošty POS. Stavebník není oprávněn pokračovat v pracích ve vztahu ke Stavbě do doby, než získá písemný souhlas POS s pokračováním prací.
- (vi) Stavebník není bez předchozího písemného souhlasu společnosti CETIN oprávněn manipulovat s kryty kabelových komor, jakkoliv zakrývat vstupy do kabelových komor, a to ani dočasně, vstupovat do kabelových komor, jakkoliv manipulovat s případně odkrytými prvky SEK či s jakýmkoliv jiným zařízením se SEK souvisejícím. Rovněž bez předchozího písemného souhlasu společnosti CETIN není Stavebník oprávněn umístit nad trasou Kabelovodu jakoukoliv jinou síť technické infrastruktury v podélném směru.
- (vii) Byla-li v souladu s Vyjádřením a těmito VPOSEK odkryta SEK je Stavebník povinen tři (3) Pracovní dny před zakrytím SEK písemně oznámit POS zakrytí SEK a vyzvat ho ke kontrole před zakrytím. Oznámení Stavebníka dle předchozí věty musí obsahovat minimálně předpokládaný Den zakrytí, číslo jednací Vyjádření a kontaktní údaje Stavebníka. Stavebník není oprávněn provést zakrytí do doby, než získá písemný souhlas POS se zakrytím.

7. ROZHODNÉ PRÁVO

Vyjádření a VPOSEK se řídí českým právem, zejména Občanským zákoníkem, Zákonem o elektronických komunikacích a Stavebním zákonem. Veškeré spory z Vyjádření či VPOSEK vyplývající budou s konečnou platností řešeny u příslušného soudu České republiky.

8. PÍSEMNÝ STYK

Písemným stykem či pojmem „písemně“ se pro účely Vyjádření a VPOSEK rozumí předání zpráv jedním z těchto způsobů:

- v listinné podobě;
- e-mailovou zprávou se zaručeným elektronickým podpisem dle zák. č. 227/2000 Sb., o elektronickém podpisu a o změně některých dalších zákonů (zákon o elektronickém podpisu), ve znění pozdějších předpisů;

9. ZÁVĚREČNÁ USTANOVENÍ

- (i) Stavebník, Žadatel nebo jím pověřená třetí osoba je počínaje Dnem převzetí Vyjádření povinen užít informace a data uvedená ve Vyjádření pouze a výhradně k účelu, pro který mu byla tato poskytnuta. Stavebník, Žadatel nebo jím pověřená třetí osoba není oprávněn informace a data rozmnožovat, rozšiřovat, pronajímat, půjčovat či jinak umožnit jejich užívání třetí osobou bez předchozího písemného souhlasu společnosti CETIN.
- (ii) Pro případ porušení kterékoliv z povinností Stavebníka, Žadatele nebo jím pověřené třetí osoby, založené Vyjádřením /nebo těmito VPOSEK je Stavebník, Žadatel či jím pověřená třetí osoba odpovědný za veškeré náklady a škody, které společnosti CETIN vzniknou porušením povinností Stavebníka, Žadatele nebo jím pověřené třetí osoby.

Číslo jednací: 325530/24

Číslo žádosti: 0124 846 769

Informace k vytyčení *SEK*

V případě požadavku na vytyčení *PVSEK* společnosti *CETIN a.s.* se, prosím, obraťte na společnosti uvedené níže.

CETIN a.s. - středisko Praha a Stř.Čechy

se sídlem: Českomoravská 2510/19, Libeň, 190 00 Praha 9
IČ: 04084063 DIČ: CZ04084063
kontakt: tel: 238461858 obslužná doba po-pa 8 - 14 hod

TEMO-TELEKOMUNIKACE, a.s. - výhradní dodavatel společnosti CETIN a.s.

se sídlem: U Záběhlického zámku 233/15, 106 00 Praha 10
IČ: 25740253 DIČ: CZ25740253
kontakt: Michal Nun, mobil: 601 378 578, vytyceni@temo.cz

ARITMET s.r.o.

se sídlem: Gutova 2134/26, 100 00 Praha 10
IČ: 27951529 DIČ: CZ27951529
kontakt: Mikuláš Závorka, mobil: 606213599, e-mail: mikulas.zaworka@aritmet.cz

FORTEL s.r.o.

se sídlem: Nušlova 2286, 158 00 Praha 5
IČ: 62909380 DIČ: CZ62909380
kontakt: Petr Lásk, mobil: 602308933, e-mail: fortel@fortel.cz

Chadima Zdeněk

se sídlem: Máchova 257, 539 73 Skuteč
IČ: 01222163 DIČ:
kontakt: Zdeněk Chadima, tel: 731115933, e-mail: z.chadima@tiscali.cz

Ing. Václav Hlavatý

se sídlem: V Lukách 2162, 269 01 Rakovník
IČ: 44255501 DIČ:
kontakt: Ing. Václav Hlavatý, mobil: 606632506, e-mail: dobrahlava@seznam.cz

Milouš Koloušek

se sídlem: Novovysočanská 827/36, 190 00 Praha - Vysočany
IČ: 76397238 DIČ:
kontakt: Milouš Koloušek, mobil: 605297296, e-mail: mkolousek@ixcon.cz

Miroslav Kraušner

se sídlem: Jaselská 1159, 295 01 Mnichovo Hradiště
IČ: 64721051 DIČ: CZ64721051
kontakt: Miroslav Kraušner, mobil: 602350825, e-mail: spojdrat@seznam.cz

NEWTELELINE spol. s r.o.

se sídlem: Praha 6, Bělohorská 185/163 169 00
IČ: 48108421 DIČ: CZ48108421
kontakt: Michal Schonauer, mobil: 608333920, e-mail: michal.schonauer@ntl.cz

Číslo jednací: 325530/24

Číslo žádosti: 0124 846 769

SITEL, spol. s r.o.

se sídlem: Baarova 957/15, 140 00 Praha 4
IČ: 44797320 DIČ: CZ 44797320
kontakt: Zdeněk Halamka, mobil: 602 234 287, e-mail: zhalamka@sitel.cz,
Stanislav Rada, mobil: 606 744 788, e-mail: sr@sitel.cz

SPOJMONT s.r.o.

se sídlem: Žitavského 556, 156 00 Praha 5
IČ: 61501387 DIČ: CZ61501387
kontakt: Miloslav Možný, mobil: 777794853, e-mail: info@spojmont.cz
Jan Adámek, mobil: 777226627, e-mail: info@spojmont.cz

SUPTel a.s.

se sídlem: Hřbitovní 1322/15, 312 16 Plzeň
IČ: 25229397 DIČ: CZ25229397
kontakt: Bohumír Fulín, mobil: 724635314, e-mail: fulin@suptel.cz
Jiří Kalfířt, mobil: 724635351, e-mail: kalfirt@suptel.cz
Vlastimil Koudelka, mobil: 725277777, e-mail: koudelka@suptel.cz

Štěpán Klemens

se sídlem: Prorektorská 671/4, 108 00 Praha 10
IČ: 76547710 DIČ:
kontakt: Štěpán Klemens, mobil: 728445254, email: stepan.klemens@gmail.com

Vegacom, a.s.

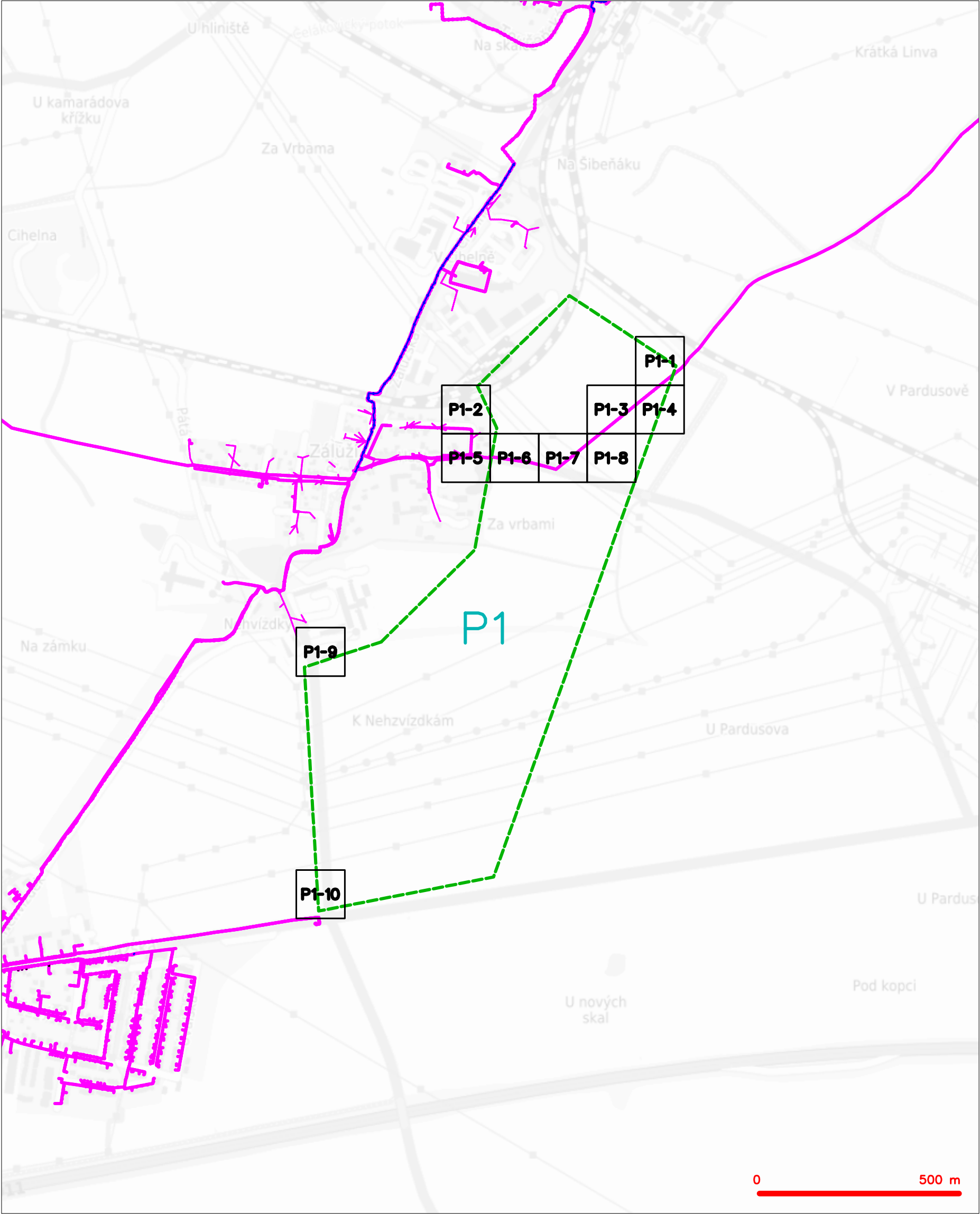
se sídlem: Novodvorská 1010/14, 142 01 Praha 4
IČ: 25788680 DIČ: CZ25788680
kontakt: Milan Novotný, mobil: 724 437 713, e-mail: novotnym@vegacom.cz

A map of the P1 area in Mstětice, showing a green dashed boundary. The map includes various street names and landmarks. The boundary is labeled 'P1' in blue. The map shows a network of roads, including 'Zálužská', 'Mstětická', 'Záluží', 'Hašková', 'Za vrbami', 'K Nehvizdkám', 'U Pardusova', 'U nových skal', 'Pod kopci', 'U Pardus', 'U Hřiště', 'Uvalská', 'Pionýrů', 'Pražská', 'Nehvizdky', 'Na zámku', 'Na Šibeňáku', 'V cihelně', 'V Pardusově', 'Za Vrbama', 'U kamarádova křížku', 'Cihelna', and 'Kratká Linva'. A scale bar at the bottom right indicates 0 to 500 meters.

----- hranice zájmového území k vyjádření

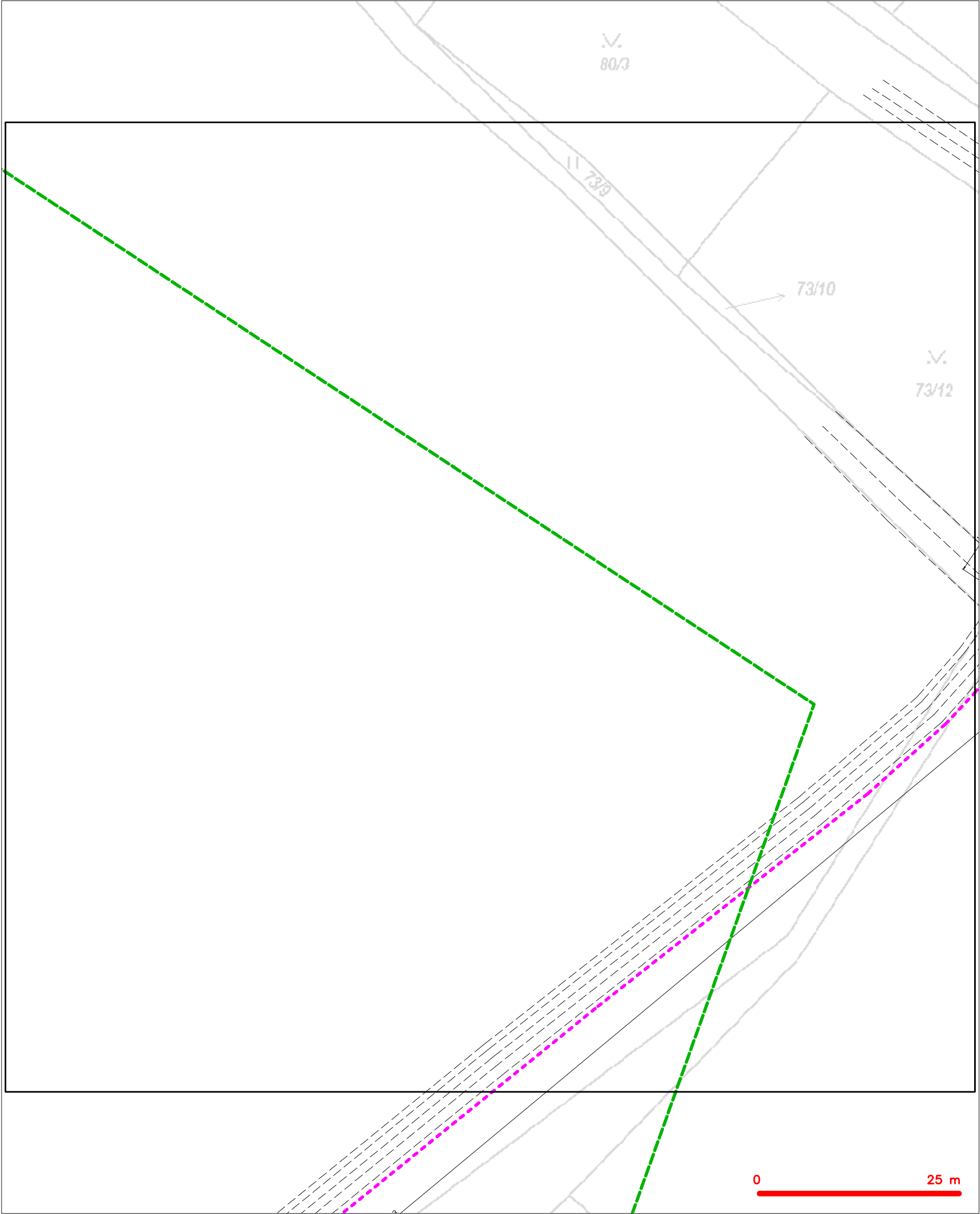

CETIN a.s.
Českomoravská 2510/19, Libeň
190 00 Praha 9
DIČ: CZ04084063
102

SITUAČNÍ VÝKRES - POLYGON 1



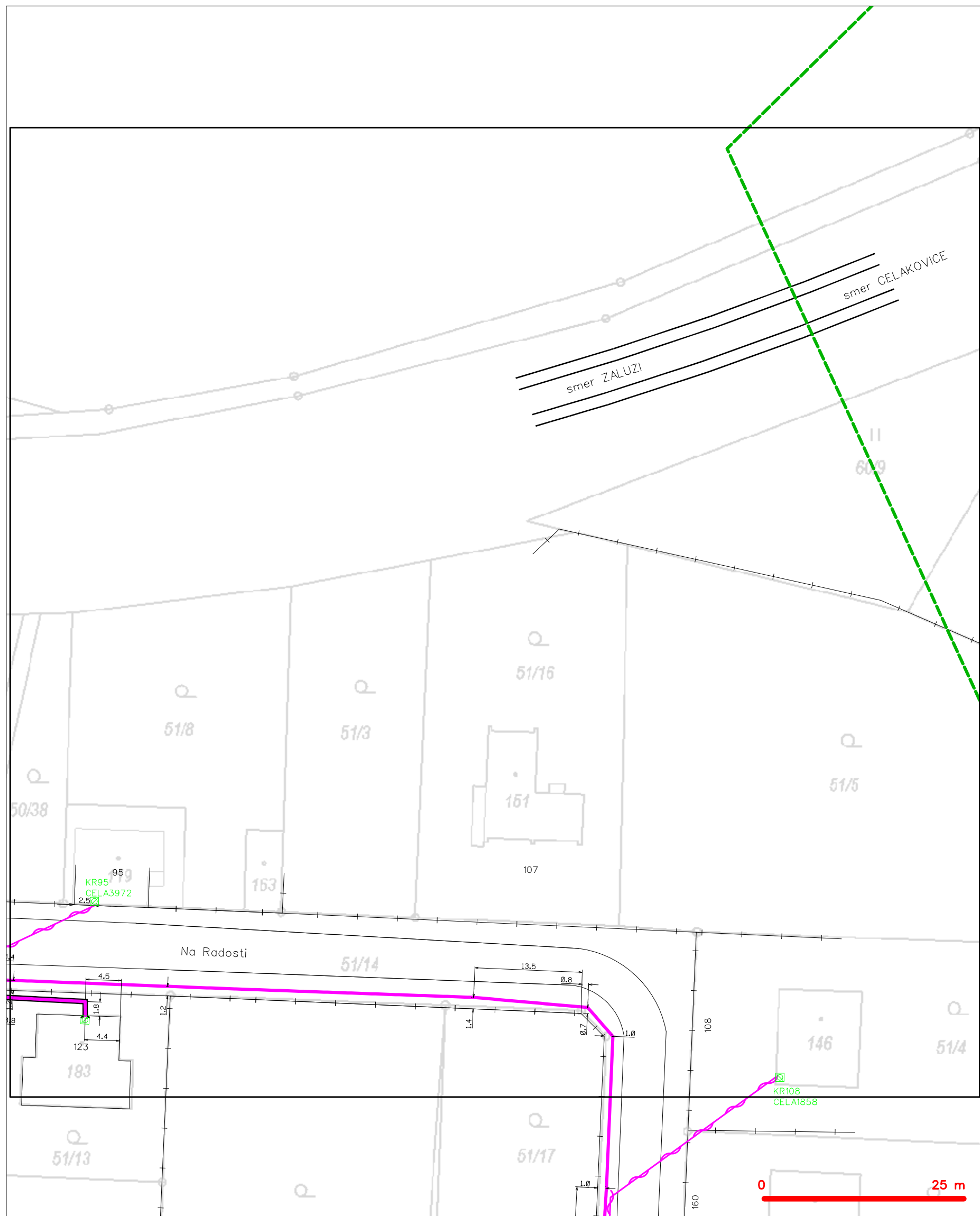
LEGENDA	
	hranice zájmového území k vyjádření
	NV přípojka, území s NV přípojkou CETIN
	zaměřený průběh metalického kabelu
	zaměřený průběh optického kabelu, HDPE trubky nebo souběh optického a metalického kabelu
	nezaměřený průběh metalického kabelu
	nadzemní síť cizí
	nezaměřený průběh optického kabelu, HDPE trubky nebo souběh optického a metalického kabelu
	radiové síť, ochranné pásmo radiové sítě
	nadzemní síť
	neprovazované síť
	podzemní síť cizí
	síť s NV
	kollektor, kabelovod

SITUAČNÍ VÝKRES - POLYGON 1, list kladu P1-1



LEGENDA	
	hranice zájmového území k vyjádření
	NV přípojka, území s NV přípojkou CETIN
	zaměřený průběh metalického kabelu
	zaměřený průběh optického kabelu, HDPE trubky nebo souběh optického a metalického kabelu
	nezaměřený průběh metalického kabelu
	nadzemní síť cizí
	nezaměřený průběh optického kabelu, HDPE trubky nebo souběh optického a metalického kabelu
	radiové síť, ochranné pásmo radiové sítě
	nadzemní síť
	neprovazované síť
	podzemní síť cizí
	síť s NV
	kojektor, kabelovod

SITUAČNÍ VÝKRES - POLYGON 1, list kladu P1-2




- LEGENDA
- hranice zájmového území k vyjádření
 - NV přípojka, území s NV přípojkou CETIN
 - zaměřený průběh metalického kabelu
 - zaměřený průběh optického kabelu, HDPE trubky nebo souběh optického a metalického kabelu
 - nezaměřený průběh metalického kabelu
 - nadzemní síť cizí
 - nezaměřený průběh optického kabelu, HDPE trubky nebo souběh optického a metalického kabelu
 - radiové síť, ochranné pásmo radiové sítě
 - nadzemní síť
 - neprovozované síť
 - podzemní síť cizí
 - síť s NV
 - kolektor, kabelovod

The image is a topographic map of a coastal area. A pink dashed line runs diagonally across the map, likely representing a path or a boundary. The map includes contour lines and a coastline. A specific point is marked with a green dot and labeled with coordinates 4.3 and 1.5. A distance of 2.5 m is indicated from this point to the coastline. A scale bar at the bottom right shows a distance of 0 to 25 m. The map is framed by a black border.

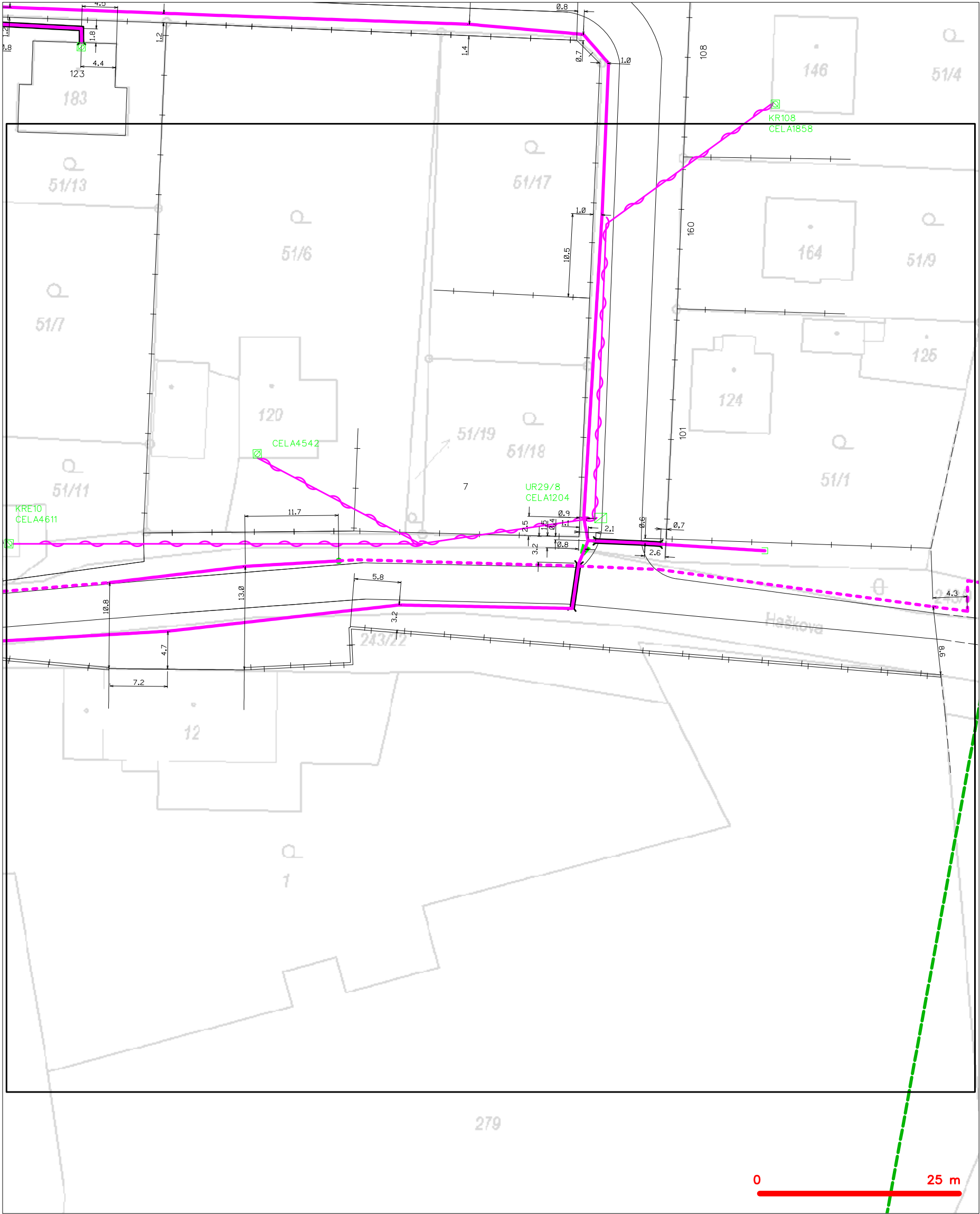
CETIN a.s., Českomoravská 2510/19, Libeň, 190 00 Praha 9, Czech Republic, www.cetin.cz
zapsaná v Obchodním rejstříku Městského soudu v Praze, oddíl B, vložka 20623, IČ: 04084063, DIČ CZ04084063

SITUAČNÍ VÝKRES - POLYGON 1, list kladu P1-4



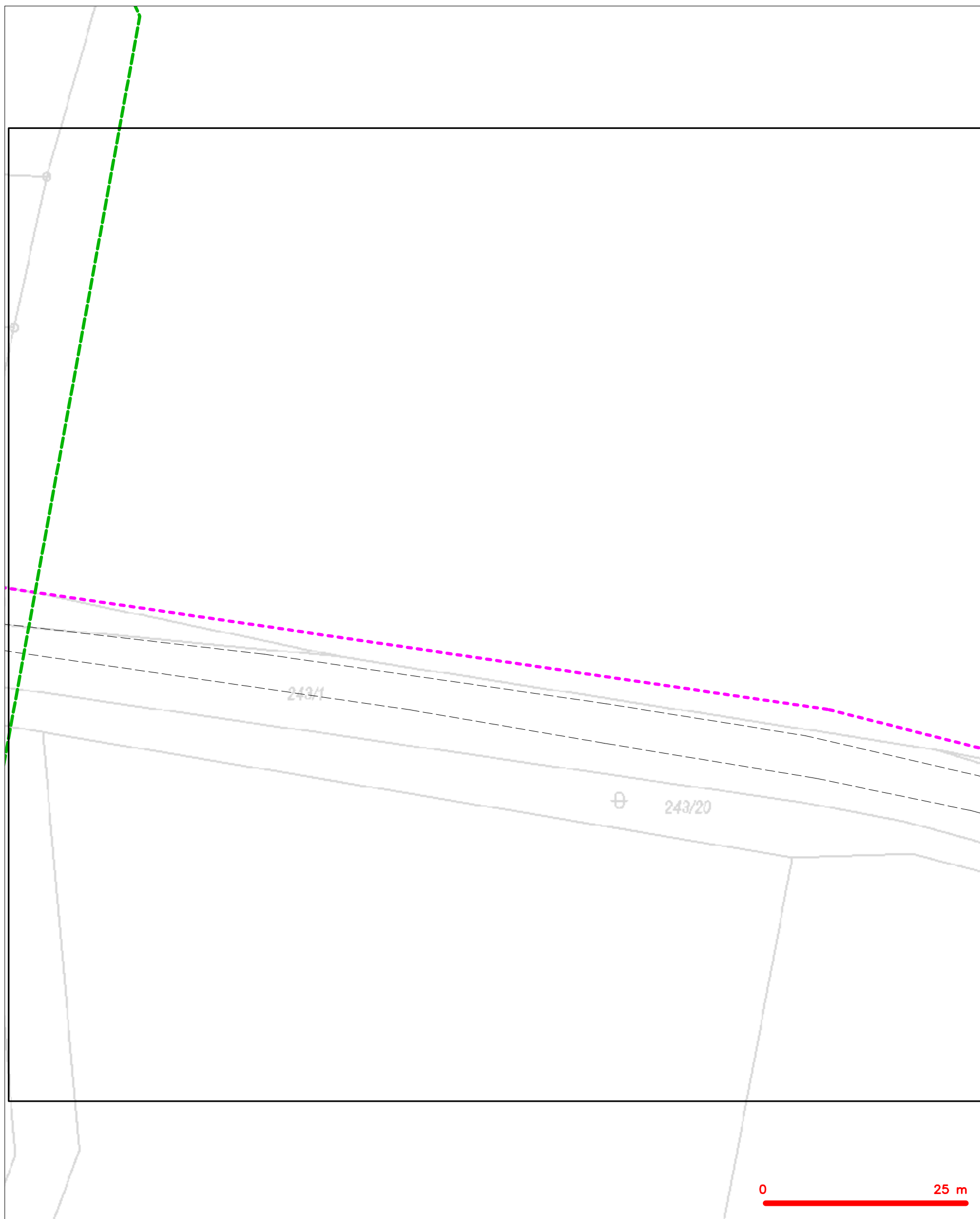
LEGENDA	
	hranice zájmového území k vyjádření
	NV přípojka, území s NV přípojkou CETIN
	zaměřený průběh metalického kabelu
	zaměřený průběh optického kabelu, HDPE trubky nebo souběh optického a metalického kabelu
	nezaměřený průběh metalického kabelu
	nadzemní síť cizí
	nezaměřený průběh optického kabelu, HDPE trubky nebo souběh optického a metalického kabelu
	radiové síť, ochranné pásmo radiové sítě
	nadzemní síť
	neprovazované síť
	podzemní síť cizí
	sítě s NV
	kojektor, kabelovod

SITUAČNÍ VÝKRES - POLYGON 1, list kladu P1-5



— — — — —	hranice zájmového území k vyjádření	— — — — —	nezaměřený průběh optického kabelu, HDPE trubky
— — — — —	NV přípojka, území s NV přípojkou CETIN	— — — — —	nebo souběh optického a metalického kabelu
— — — — —	zaměřený průběh metalického kabelu	— — — — —	radiové sítě, ochranné pásmo radiové sítě
— — — — —	zaměřený průběh optického kabelu, HDPE trubky	— — — — —	nadzemní sítě
— — — — —	nebo souběh optického a metalického kabelu	— — — — —	neprovazované sítě
— — — — —	nezaměřený průběh metalického kabelu	— — — — —	podzemní sítě cizí
— — — — —	nadzemní sítě cizí	— — — — —	sítě s NV

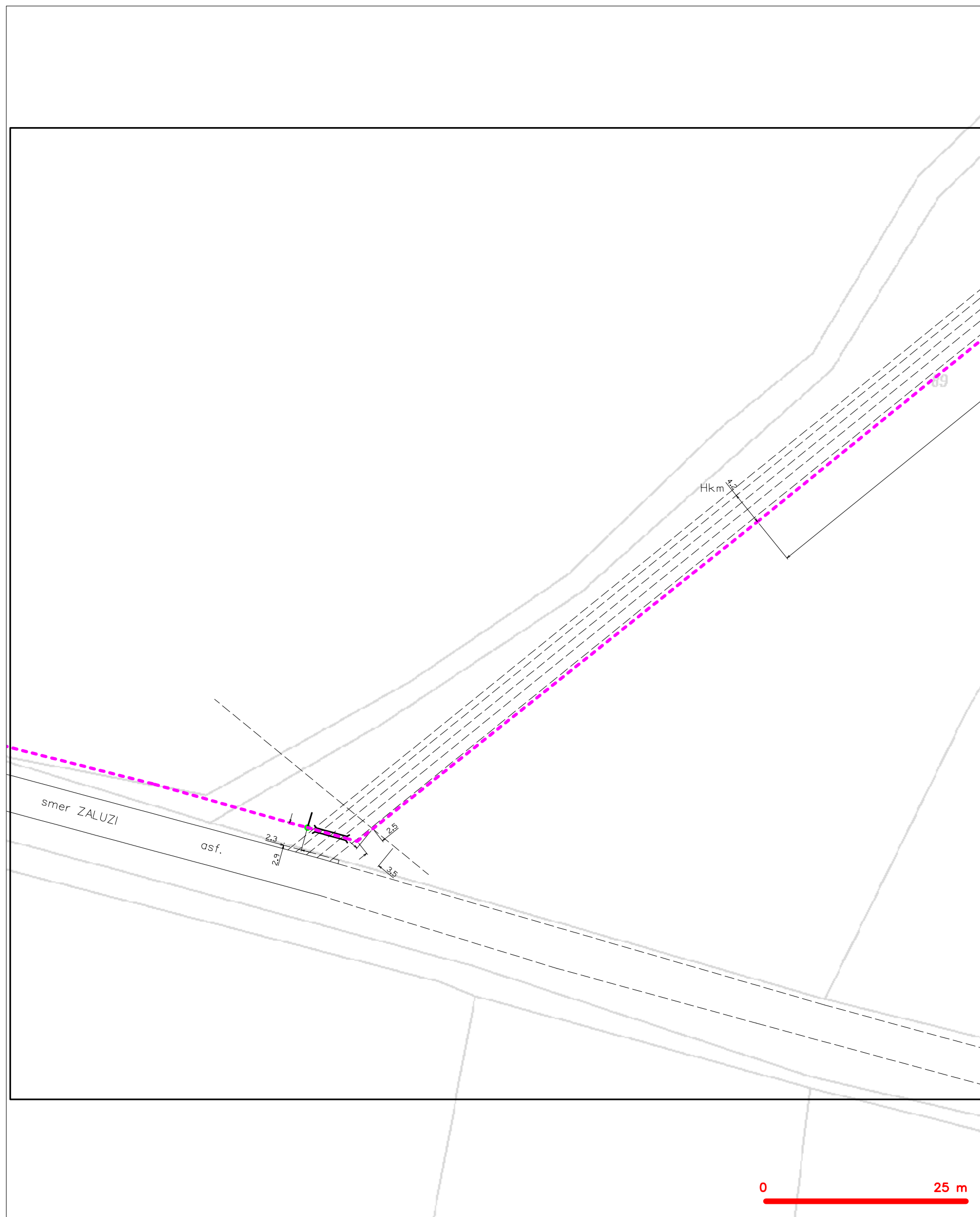
SITUAČNÍ VÝKRES - POLYGON 1, list kladu P1-6



LEGENDA

	hranice zájmového území k vyjádření		nezaměřený průběh optického kabelu, HDPE trubky
	NN přípojka, území s NN přípojkou CETIN		nebo souběh optického a metalického kabelu
	zaměřený průběh metalického kabelu		radiové síťe, ochranné pásmo radiové síťe
	zaměřený průběh optického kabelu, HDPE trubky		nadmerní síťe
	nebo souběh optického a metalického kabelu		neprovozované síťe
	nezaměřený průběh metalického kabelu		podzemní síťe cizí
	nadmerní síťe cizí		síťe s NN
			kolektor, kabelovod


SITUAČNÍ VÝKRES - POLYGON 1, list kladu P1-7



LEGENDA

	hranice zájmového území k vyjádření		nezaměřený průběh optického kabelu, HDPE trubky
	NN přípojka, území s NN přípojkou CETIV		nebo souběh optického a metalického kabelu
	zaměřený průběh metalického kabelu		radiové sítě, ochranné pásmo radiové sítě
	zaměřený průběh optického kabelu, HDPE trubky		podzemní sítě
	nebo souběh optického a metalického kabelu		podzemní sítě cizí
	nezaměřený průběh metalického kabelu		sítě s NN
	podzemní sítě cizí		

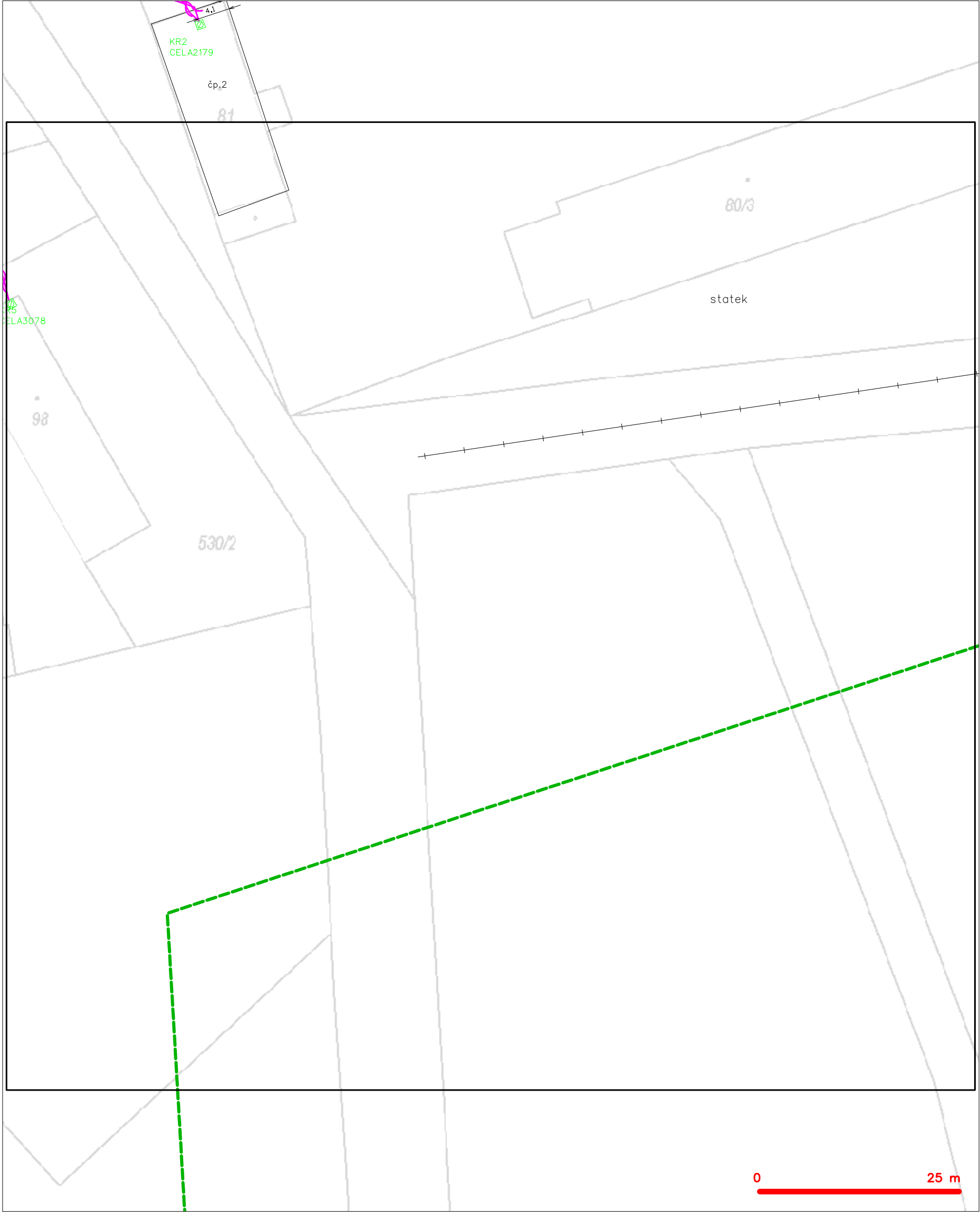
SITUAČNÍ VÝKRES - POLYGON 1, list kladu P1-8



LEGENDA

- | | | | |
|---|---|---|---|
| — | hranice zájmového území k vyjádření | — | nezaměřený průběh optického kabelu, HDPE trubky |
| — | NV přípojka, území s NV přípojkou CETIN | — | nebo souběh optického a metalického kabelu |
| — | zaměřený průběh metalického kabelu | — | radiové sítě, ochranné pásmo radiové sítě |
| — | zaměřený průběh optického kabelu, HDPE trubky | — | nadzemní sítě |
| — | nebo souběh optického a metalického kabelu | — | neprovázané sítě |
| — | nezaměřený průběh metalického kabelu | — | podzemní sítě cizí |
| — | nadzemní sítě cizí | — | sítě s NV |
- []=== kolektor, kabelovod

SITUAČNÍ VÝKRES - POLYGON 1, list kladu P1-9



LEGENDA

- | | | | |
|--|---|--|---|
| | hranice zájmového území k vyjádření | | nezaměřený průběh optického kabelu, HDPE trubky |
| | NV přípojka, území s NV přípojkou CETIN | | nebo souběh optického a metalického kabelu |
| | zaměřený průběh metalického kabelu | | radiové sítě, ochranné pásmo radiové sítě |
| | zaměřený průběh optického kabelu, HDPE trubky | | nadzemní sítě |
| | nebo souběh optického a metalického kabelu | | neprovazované sítě |
| | nezaměřený průběh metalického kabelu | | podzemní sítě cizí |
| | nadzemní sítě cizí | | sítě s NV |

This technical map displays several land parcels. The parcels are labeled as follows:

- 93/1
- 93/2
- 92/59
- 94/2
- 213

A green dashed line is drawn across the map, starting from the top left, passing through parcel 93/1, and then extending horizontally across the bottom right. A magenta dotted line is also present, starting from the bottom left and extending horizontally across the bottom right. A scale bar at the bottom right indicates a distance of 0 to 25 meters.

LEGENDA

	hranice zájmového území k vyjádření		nezaměřený průběh optického kabelu, HDPE trubky
	NN přípojka, území s NN přípojkou CETIN		radiové síť, ochranné pásmo radiové sítě
	zaměřený průběh metalického kabelu		podzemní síť
	zaměřený průběh optického kabelu, HDPE trubky		neprůvazované síť
	nebo souběh optického a metalického kabelu		podzemní síť cizí
	nezaměřený průběh metalického kabelu		sítě s NN
	podzemní síť cizí		kolektor, kabelovod



naše značka
5003204193
vyřizuje
Jaroslav Kápička
e-mail
technici@gasnet.cz
datum
13.11.2024

4roads s.r.o.
Slunná 541/27
16200 Praha

Věc:
24060_III/2455 Obchvat Záluží_TES

K.ú. - p.č.: Nehvizdy, Záluží u Čelákovic

Stavebník: 4roads s.r.o., Slunná 541/27, 16200 Praha

Účel stanoviska: Informace o poloze a průběhu plynárenského zařízení

GasNet, s.r.o., jako provozovatel distribuční soustavy (PDS) a technické infrastruktury, zastoupený GasNet Služby, s.r.o., vydává toto stanovisko:

TOTO STANOVISKO SLOUŽÍ POUZE JAKO SDĚLENÍ O POLOZE A PRŮBĚHU PLYNÁRENSKÝCH ZAŘÍZENÍ A PLYNOVODNÍCH PŘÍPOJEK (dále jen PZ) V ZÁJMOVÉM ÚZEMÍ VYZNAČENÉM V PŘÍLOZE.

STANOVISKO BYLO VYGENEROVÁNO NA ZÁKLADĚ VAŠÍ ŽÁDOSTI AUTOMATICKY.

V zájmovém území vyznačeném v příloze tohoto stanoviska, nebo jeho blízkosti se NACHÁZÍ PROVOZOVANÁ PZ ve vlastnictví nebo správě GasNet s.r.o. - viz příloha s informativní polohou PZ a informací v legendě.

Upozorňujeme, že v zájmovém území vyznačeném v příloze tohoto stanoviska se mohou nacházet PZ, která jsou ve fázi výstavby a doposud nebyla předána GasNet s.r.o. k provozování. Taktéž se v zájmovém území mohou nacházet PZ jiných vlastníků či správců, případně i dlouhodobě nefunkční/neprovozovaná PZ bez dostupných informací o jejich poloze a vlastnictví. Tato PZ NEJSOU v příloze vyznačena a NEJSOU předmětem tohoto stanoviska.

TOTO STANOVISKO NELZE POUŽÍT PRO:

- pro zahájení stavební činnosti v ochranném a bezpečnostním pásmu PZ včetně objednání vytyčení za tímto účelem
- jednání s orgány státní správy ve věcech územního plánování a stavebního řádu dle zákona č. 183/2006 Sb. v platném znění ve věci územního řízení, řízení o územním souhlasu, veřejnoprávní smlouvy pro umístění stavby, zjednodušeného územní řízení, ohlášení, stavebního řízení, společné územního a stavebního řízení, vodoprávního rozhodnutí, veřejnoprávní smlouvy o provedení stavby nebo oznámení stavebního záměru s certifikátem autorizovaného inspektora.

TOTO STANOVISKO LZE POUŽÍT POUZE PRO:

- objednání vytyčení polohy PZ za účelem zpracování projektové dokumentace stavby
Vytyčení provede příslušná provozní oblast ZDARMA.
Formulář a kontakt naleznete na <https://www.gasnet.cz/cs/ds-vytyceni-pz/>.

Při podání žádosti uveďte žadatel naší značku (číslo jednací) uvedenou v úvodu tohoto stanoviska. O provedeném vytyčení trasy bude sepsán protokol.

POKUD HODLÁTE POUŽÍT POSKYTNUTÉ INFORMACE PRO ZPRACOVÁNÍ PROJEKTOVÉ DOKUMENTACE (dále jen PD) ZA ÚČELEM ZÍSKÁNÍ SOUHLASU SE STAVEBNÍ ČINNOSTÍ V OCHRANNÉM A BEZPEČNOSTNÍM PÁSMU PZ, SDĚLUJEME VÁM TYTO DALŠÍ INFORMACE:

GasNet Služby, s.r.o.

Plynárenská 499/1 · Zábřovice · 602 00 Brno · T 555 90 10 10 · www.gasnet.cz
IČ: 27935311 · DIČ: CZ27935311

Zápis do obchodního rejstříku: Krajský soud v Brně, sp. zn. C 57165, dne 26. 7. 2007

Certificate of incorporation: Regional Court in Brno, ref. number C 57165, on 26th July 2007

Zákaznická linka GasNet 555 90 10 10, info@gasnet.cz, www.gasnet.cz

1) O poskytnutí polohy stávajících PZ ve správě GasNet, s.r.o. v digitální podobě (dgn,dwg) lze požádat prostřednictvím služby Vektorová data, která je dostupná na <https://dpo.gasnet.cz/zadost-o-vektorova-data>. Tato služba je určena odborné veřejnosti (projekční firmy) a obcím a krajům (oblast územního plánování).

2) PD, ve které budou zakreslena PZ dle poskytnutých mapových nebo elektronických podkladů, požadujeme předložit k odsouhlasení podáním žádosti na portálu Distribuce plynu online <https://dpo.gasnet.cz/zadost-o-stanovisko>. Tato povinnost je dána ustanovením zákona č. 458/2000 Sb., §68 a §69.

3) PD bude vypracována ve smyslu stavebního zákona č. 183/2006 Sb. ve znění pozdějších předpisů.

4) Pokud v poskytnutých mapových podkladech naleznete informaci o PLÁNOVANÉ STAVBĚ PŘED REALIZACÍ, jedná se o situaci, kdy v zájmovém území nebo v jeho blízkosti se připravuje plynárenská stavba (rekonstrukce, nová výstavba, přeložka). V případě, že se bude jednat o připravovanou investici GasNet s.r.o., požadujeme Vaši stavbu koordinovat s naším záměrem.

5) Pokud v poskytnutých mapových podkladech naleznete informaci o PROVEDENÉ VÝSTAVBĚ, KTERÁ NENÍ UVEDENA DO PROVOZU, jedná se o situaci, kdy v zájmovém území nebo v jeho blízkosti je vybudováno PZ, které bude v blízké době uvedeno do provozu. Na tato PZ se vztahují ochranná, případně bezpečnostní pásma dle zákona č. 458/2000 Sb. ve znění pozdějších předpisů. Informace o možnosti poskytnutí digitálních dat (dgn,dwg) a podmínky výdeje získáte na adrese: <http://www.gasnet.cz/cs/zadost-o-vektorova-data/>.

6) Pokud Vaše zájmové území protíná PÁSMO VLIVU ANODOVÉHO UZEMNĚNÍ STANICE KATODICKÉ OCHRANY (SKAO), je třeba individuálního posouzení v závislosti na připravované stavbě. Je nutné podat novou žádost na <https://dpo.gasnet.cz/zadost-o-stanovisko> s důvodem žádosti Předprojektová příprava. K žádosti připojte podrobné informace o záměru stavby a její konstrukci. Obdržíte stanovisko, kde budou sděleny podrobné podmínky pro umístění stavby v blízkosti tohoto řízení.

7) Pokud v poskytnutých mapových podkladech naleznete informaci o NEPLYNOVODNÍM ZAŘÍZENÍ (PLOCHA), jedná se o území, kde se nachází PROVOZOVANÁ PLNÍCÍ STANICE LNG STANICE nebo je zde CHRÁNĚNÝ PROSTOR PRO VÝSTAVBU LNG stanice. V tomto prostoru je nutné respektovat vzdálenost 35 m od osy zásobníku LNG, kam sahá požárně nebezpečný prostor, ve kterém není možno stavět budovy s trvalou přítomností osob. Pro posouzení stavebního záměru v menší vzdálenosti je třeba předložit k posouzení podrobnou dokumentaci takového záměru.

8) V případě potřeby dalších informací kontaktujte technika prostřednictvím Kontaktního systému <http://www.gasnet.cz/cs/kontaktni-system/> (Stanovisko k existenci sítě a ke stavbě NEplynárenského zařízení).

PLYNOFIKACE NEMOVITOSTI:

Požadavek na připojení nového odběrného místa nebo technické změny u existujícího odběrného místa musí být projednán prostřednictvím žádosti o připojení k distribuční soustavě.

Podrobné informace naleznete na stránkách GasNet s.r.o. <https://www.gasnet.cz/cs/zakaznik/>.

V případě, že plánovaná plynifikace vyvolá rozšíření plynovodní sítě (připojení více odběrných míst), musí být toto projednáno s GasNet s.r.o. Podrobné informace naleznete na stránkách <https://www.gasnet.cz/cs/zadost-o-rozsireni-ds/>.

Toto stanovisko platí pouze pro území vyznačené v příloze tohoto stanoviska a to 24 měsíců ode dne jeho vydání.

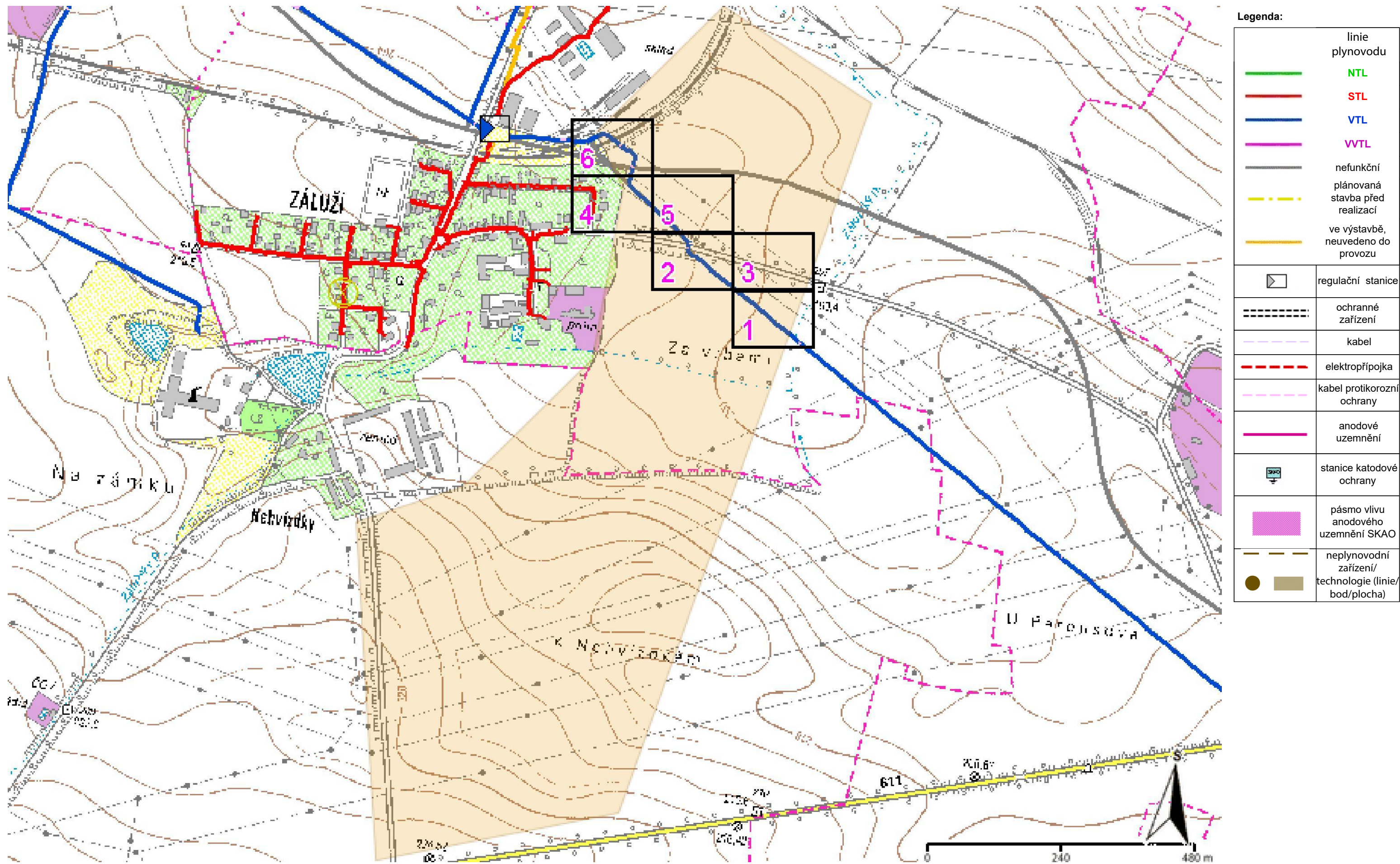
Za správnost a úplnost dokumentace předložené s žádostí včetně jejího souladu s platnými předpisy plně zodpovídá její zpracovatel. Stanovisko nenahrazuje případná další stanoviska k jiným částem stavby.

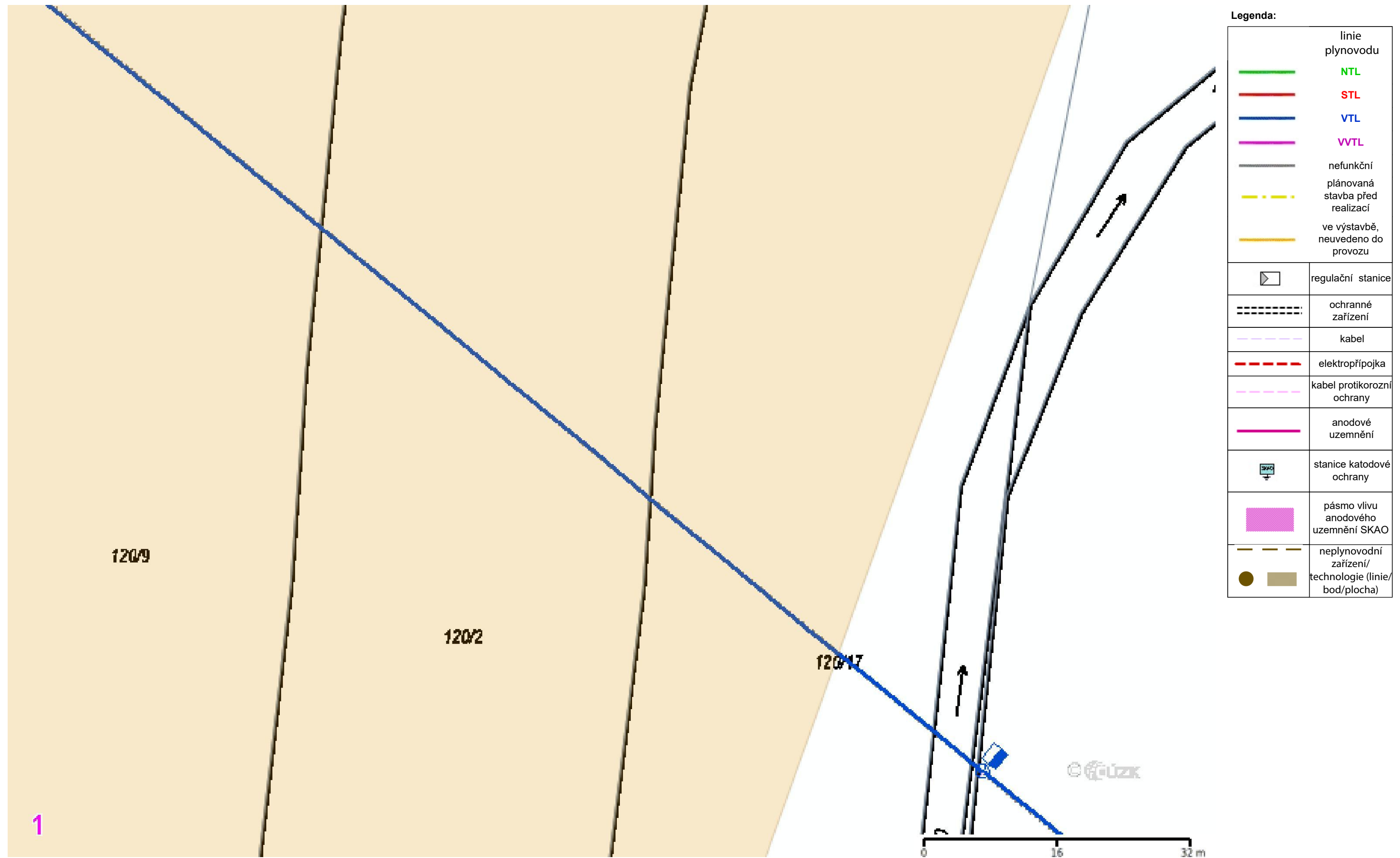
V případě další korespondence nebo jednání (např. změna stavby) uvádějte naši značku - 5003204193 a datum tohoto stanoviska. Kontakty jsou k dispozici na <https://www.gasnet.cz/cs/kontaktni-system/>.

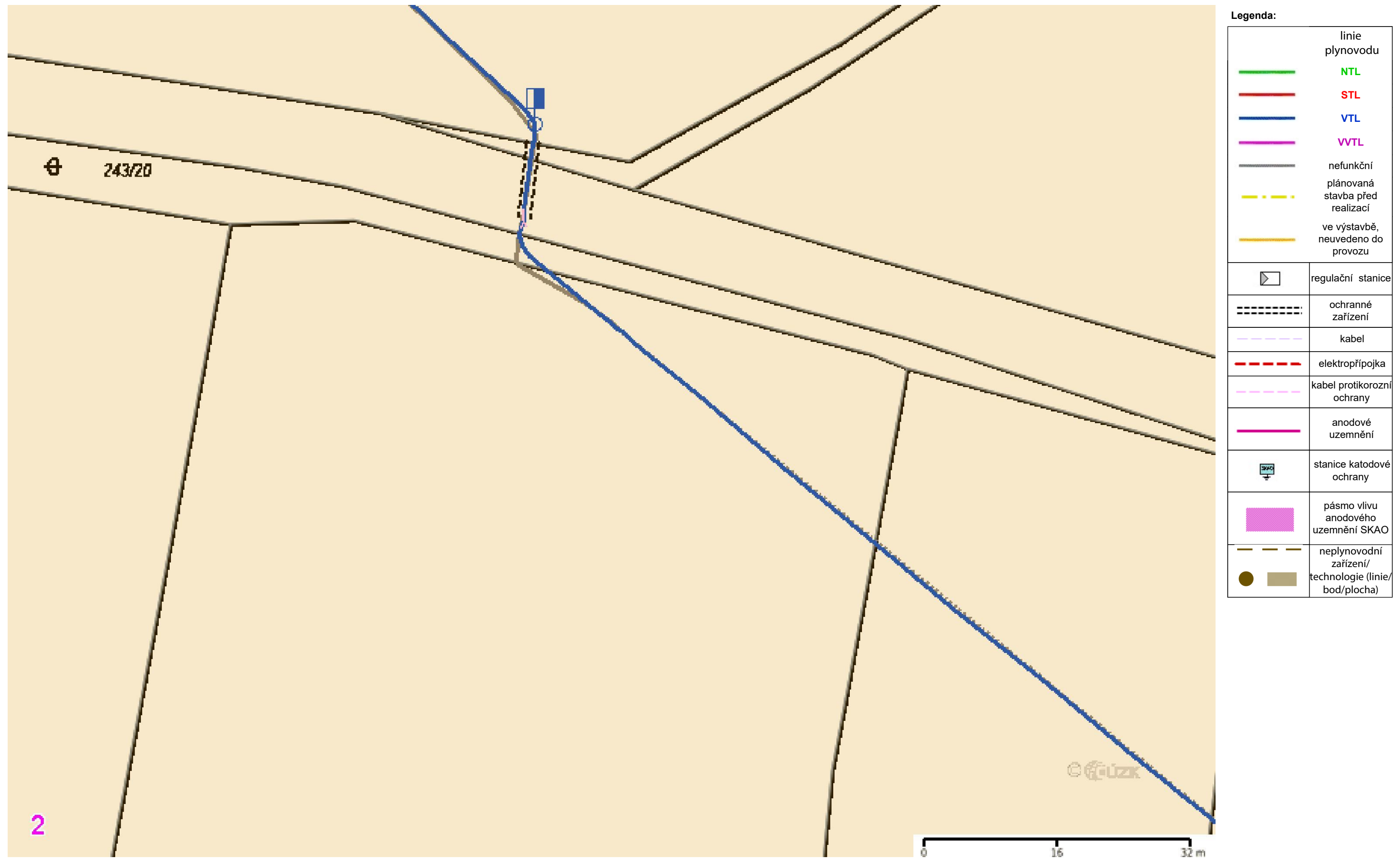


GasNet, s.r.o.
zastoupená společností GasNet Služby, s.r.o., IČ 27935311
Jaroslav Kápička
Vedoucí zpracování externích požadavků
Odbor zpracování externích požadavků

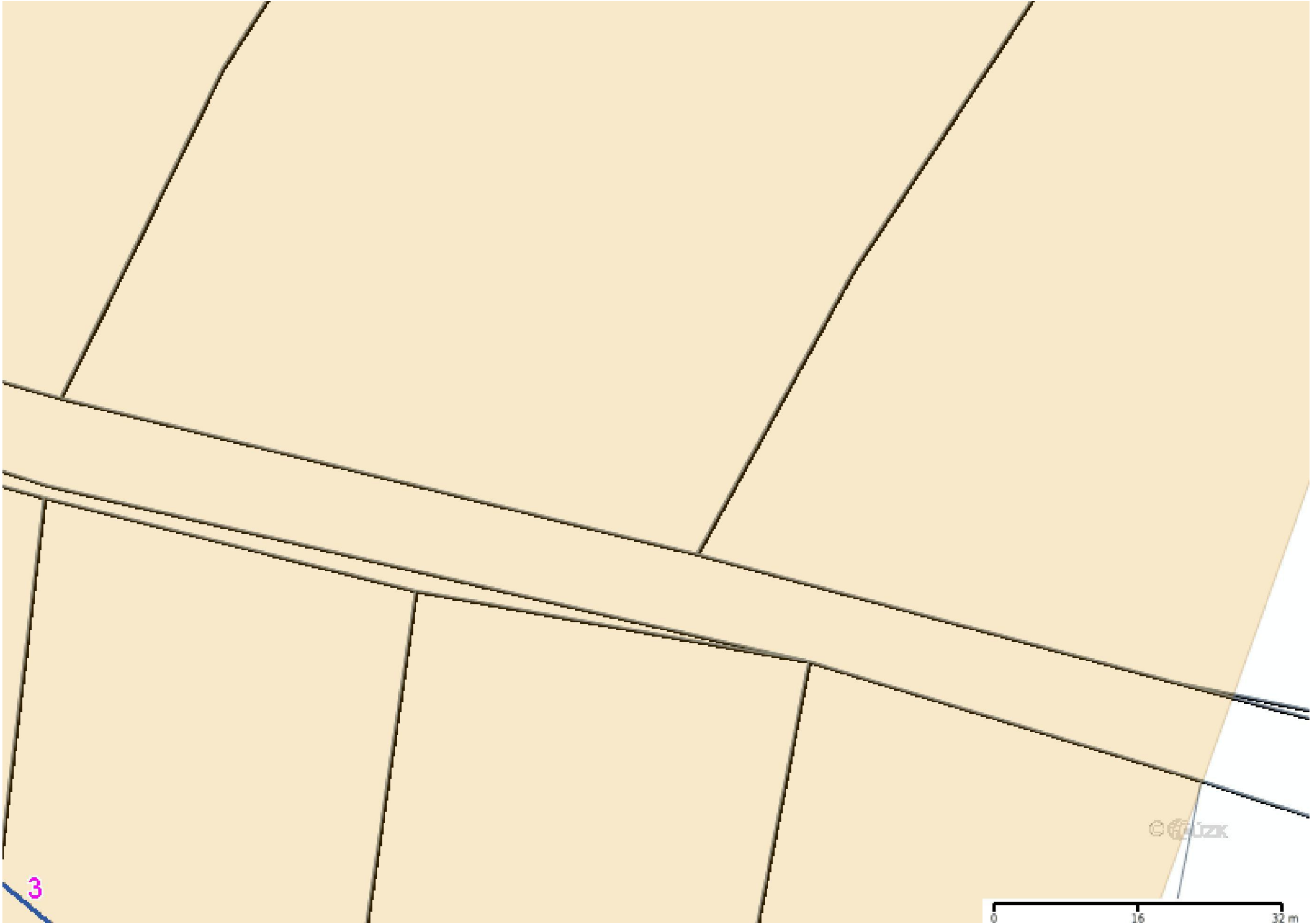
Přílohy: Detailní zakresl plynárenského zařízení





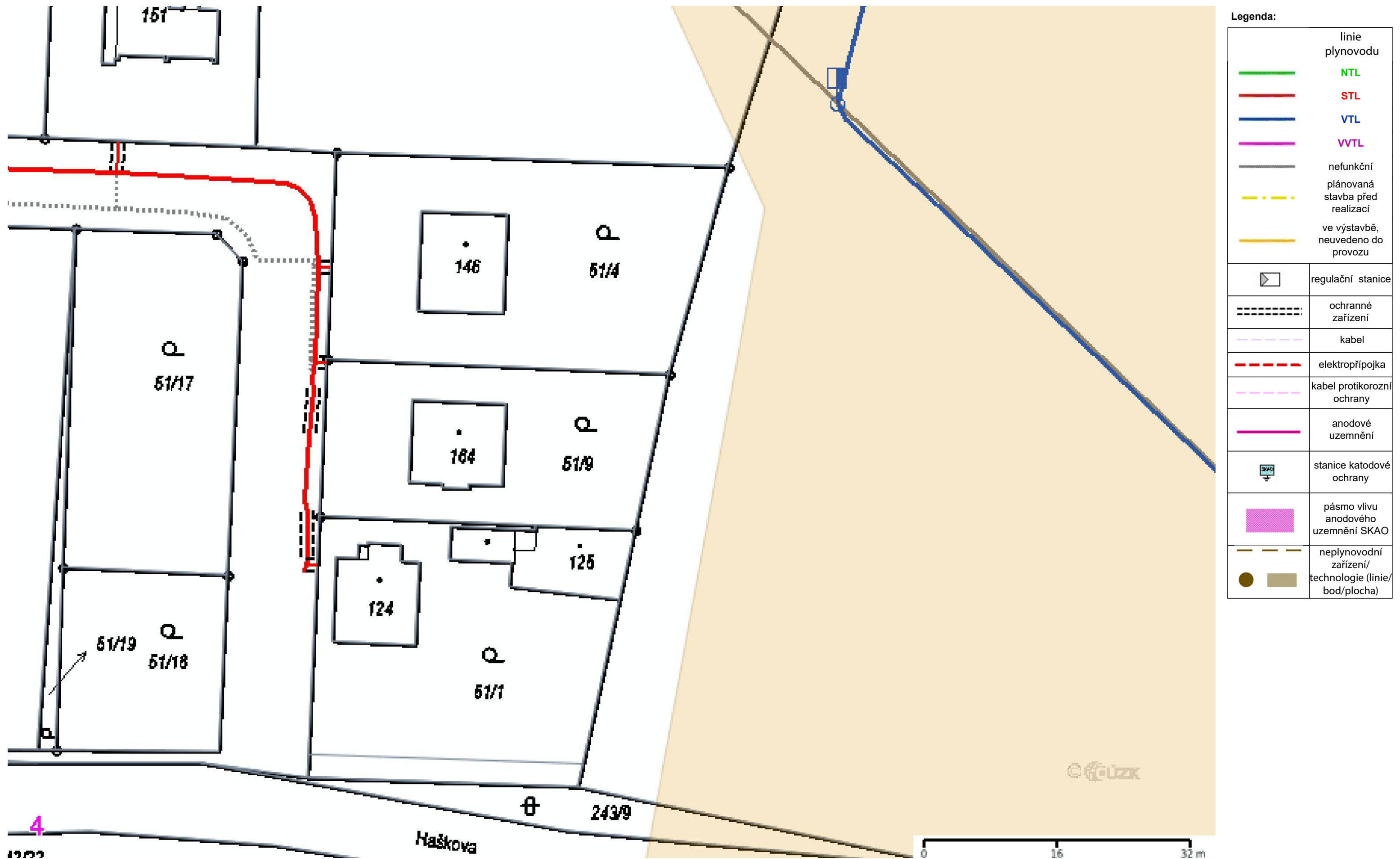


Provozovatel DS: GasNet, s.r.o.; Stavebník: 4roads s.r.o. , Slunná 541/27 , 16200 Praha. K.ú.: Nehvizdy , Záluží u Čelákovic.




















Legenda:

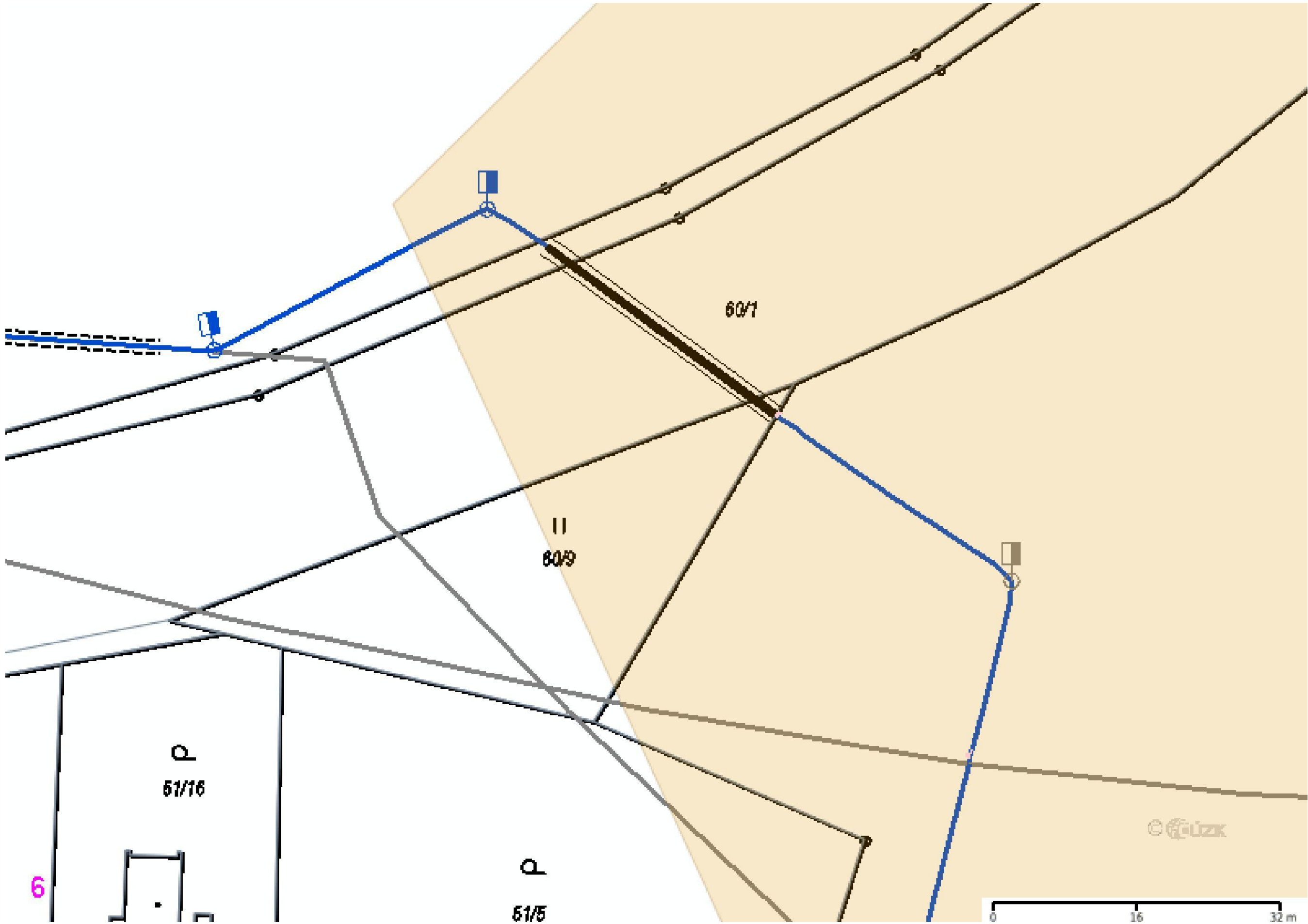
	linie plynovodu
	NTL
	STL
	VTL
	VVTL
	nefunkční
	plánovaná stavba před realizací
	ve výstavbě, neuvedeno do provozu
	regulační stanice
	ochranné zařízení
	kabel
	elektropřípojka
	kabel protikorozní ochrany
	anodové uzemnění
	stanice katodové ochrany
	pásmo vlivu anodového uzemnění SKAO
	neplynovodní zařízení/technologie (linie/bod/plocha)



Provozovatel DS: GasNet, s.r.o.; Stavebník: 4roads s.r.o., Slunná 541/27, 16200 Praha. K.ú.: Nehvizdy, Záluží u Čelákovic.



Legenda:	
	linie plynovodu NTL
	STL
	VTL
	WVTL
	nefunkční
	plánovaná stavba před realizací
	ve výstavbě, neuveďeno do provozu
	regulační stanice
	ochranné zařízení
	kabel
	elektrodpřípojka
	kabel protikoroziční ochrany
	anodové uzemnění
	stanice katodové ochrany
	pásmo vlivu anodového uzemnění SKAO
	neplynovodní zařízení/
	technologie (linie/ bod/plocha)



Legenda:

	linie plynovodu
	NTL
	STL
	VTL
	plánovaná stavba před realizací
	ve výstavbě, neuvedeno do provozu
	nefunkční
	regulační stanice
	ochranné zařízení
	kabel
	elektropřípojka
	kabel protikorozní ochrany
	anodové uzemnění
	stanice katodové ochrany
	pásmo vlivu anodového uzemnění SKAO
	neplynovodní zařízení/technologie (linie/bod/plocha)



4roads s.r.o.
Tereza Nová
Slunná 541/27
162 00 Praha

Naše značka:
11483/24/OVP/Z

Vyřizuje:
Ing. Lenka Špačková

Datum:
18.11.2024

Věc: 24060_III/2455 Obchvat Záluží_TES

INFORMACE KE ZJIŠŤOVÁNÍ EXISTENCE SÍTÍ

okres: Praha-východ
k.ú.: Záluží u Čelákovic, Nehvizdy

Dotčené sítě:

Plynárenská zařízení:
VTL plynovod nad 40 barů DN 500

Požadavky na doplnění žádosti:

1. Projektovou dokumentaci, ze které bude patrný rozsah prací, zašlete našemu útvaru k odsouhlasení přes webovou podatelnu: www.net4gas.cz (Žádost o vyjádření)

2. Závazné podmínky pro zpracování projektové dokumentace:

- Projektová dokumentace musí být zpracována v souladu se zákonem č. 458/2000 Sb., ČSN EN 1594, ČSN 73 6005 a TPG 702 04.

- K vyjádření předkládejte ucelenou projektovou dokumentaci, tj. relevantní textové a výkresové části, ze kterých bude zřejmý rozsah a účel záměru, a jeho vazby a vlivy na okolí.

- V předložené projektové dokumentaci (textové i výkresové části) konkretizujte:

- s jakými VTL plynovody a další technickou infrastrukturou NET4GAS, s.r.o. bude záměr křížen nebo dotčen
- ochranná a bezpečnostní pásma dotčené infrastruktury NET4GAS, s.r.o.

- K vyjádření předkládejte řez s navrhovaným způsobem křížení dotčené infrastruktury NET4GAS, s.r.o. se zohledněním skutečného krytí. Podklady si vyžádejte na e-mailové adrese data@net4gas.cz.

- V koordinačních situacích vyznačte hranici řešeného území (obvod staveniště), napojení na dopravní infrastrukturu, maximální dočasné zábory a zařízení staveniště s vyznačením vjezdu, v souladu s požadavky Vyhl. 499/2006 Sb. ve znění pozdějších předpisů.

3. V případě nedodržení našich podmínek se Vaší činností dopouštíte přestupku/správního deliktu dle energetického zákona.

4. Tento dokument má pouze informativní charakter a není podkladem pro vydání územního rozhodnutí.

Ostatní informace:

1. Do přiložené situace jsme Vám informativně zakreslili trasu stávajících inženýrských sítí ve správě NET4GAS, s.r.o. Digitální data dotčených podzemních zařízení NET4GAS, s.r.o. si můžete vyžádat na e-mailové adrese data@net4gas.cz.

2. Ustanovením § 68 odst. (2) písm. c) energetického zákona je pro uvedený stávající plynovod stanoveno ochranné pásmo na 4 m a bezpečnostní pásmo na 150 m kolmé vzdálenosti od půdorysu plynovodu na obě strany.

3. Každý zásah do ochranného a bezpečnostního pásma musí být projednán s naším útvarem pro každou plánovanou akci jednotlivě. Žádosti zasílejte přes webovou podatelnu: www.net4gas.cz (Žádost o vyjádření)

4. V zájmovém území, které je přílohou tohoto dokumentu, se nacházejí plynárenská zařízení provozovaná společností NET4GAS, s.r.o. Upozorňujeme, že na daném území se mohou nacházet plynárenská zařízení jiných vlastníků či správců a zařízení nefunkční/neprovozovaná.

V další korespondenci uvádějte vždy naši značku.

NET4GAS, s.r.o.
Na Hřebenech II 1718/8, P.O.BOX 22
140 21 Praha 4 - Nusle
IČ: 27260364
DIČ: CZ27260364 (43)



Aleš Novák
Manažer, Dokumentace soustavy



S1

0m 100m 200m 300m



NET4GAS, s.r.o.

Příloha k vyjádření: 11483/24/OVP/Z

Přehledka



0m 100m 200m 300m























NET4GAS, s.r.o.

Příloha k vyjádření:

Situace: 1/1

11483/24/OVP/Z

LEGENDA:

	ZÁJMOVÉ ÚZEMÍ
	PLYNOVOD DN 10 - DN 250
	PLYNOVOD DN 300
	PLYNOVOD DN 500
	PLYNOVOD DN 700
	PLYNOVOD DN 800
	PLYNOVOD DN 900
	PLYNOVOD DN 1000
	PLYNOVOD DN 1200
	PLYNOVOD DN 1400
	PLYNOVOD ZÁMĚR
	OPTICKÝ KABEL
	METALICKÝ KABEL
	ANODOVÉ UZEMNĚNÍ
	KABEL PROTIKOROZNÍ OCHRANY
	ELEKTROPŘÍPOJKA
	OPLOCENÍ PLYNÁRENSKÉHO OBJEKTU
	STANICE KATODICKÉ OCHRANY
	ELEKTRICKÁ POLARIZOVANÁ DRENÁŽ
	KORIDOR ZÁMĚRU



Příloha k vyjádření: 11483/24/OVP/Z

Seznam souřadnic předmětu vyjádření:

Souřadnice jsou uvedeny v souřadnicovém systému jednotné trigonometrické sítě katastrální (S-JTSK).

Polygon č. 1 / 1

Y [m]	X [m]
718930.130	1040308.590
718695.980	1040078.410
718640.410	1039772.810
718688.440	1039667.910
718458.180	1039440.760
718190.950	1039616.710
718648.350	1040897.950
719086.900	1040983.280
719122.620	1040372.090



ČD-TELEMATIKA

Tereza Nová
4roads s.r.o.
Slunná 541/27
162 00 Praha

Číslo jednací 3202423888

Datum 13.11.2024

Vyřizuje Matěj Brunclík

telefon +420 727 954 958

e-mail Matej.Brunclik@cdt.cz

Věc:

Vyjádření k existenci sítí elektronických komunikací - Informace o poloze

Název stavby: **24060_III/2455 Obchvat Záluží - TES**

Ze vzájemné polohy průběhu sítí elektronických komunikací v majetku **Správy železnic s.o. ve správě ČD - Telematiky a.s.** a území přímo ovlivněného stavebními pracemi vyplývá, že při stavebních pracích **dojde ke styku s prostředky sítí elektronických komunikací** nebo stavební práce budou probíhat v jejich ochranném pásmu dle §102 zák. č. 127/2005 Sb., o elektronických komunikacích.

Dotčené prostředky sítí elektronických komunikací:

DOK+TK Čelákovice - odb. Skály

DK Lysá nad Labem - Praha

Vyjádření k prostředkům sítí elektronických komunikací v majetku ČD - Telematiky a.s. nebo v majetku jiných vlastníků, kteří pověřili správou svých sítí elektronických komunikací ČD - Telematiku a.s., vám bude vyhotoveno samostatně.

Vyjádření je platné pouze pro získání **informací o výskytu sítí elektronických komunikací** v zájmovém území určeném a vyznačeném žadatelem včetně stanoveného důvodu vyjádření.

Žadatel **není oprávněn** užít toto vyjádření k podání žádosti o vydání jakéhokoliv správního rozhodnutí či jiného rozhodnutí mající obdobný charakter podle zákona 183/2006 Stavební zákon. Pro již zmíněné účely je žadatel povinen zažádat ČD - Telematiku a.s. o udělení souhlasu se stavebními činnostmi prováděnými v blízkosti sítí elektronických komunikací dle § 102 odst. 3 dle zákona č. 127/2005 Sb. o elektronických komunikacích, s přesným zaznačením umístění stavby.

Žadatel je povinen k žádosti přiložit koordinační situaci stavby se zakreslenou polohou sítě elektronických komunikací společnosti ČD - Telematika a.s. a Technickou zprávu (s popisem rozsahu a způsobu provedení činností a zajištěním ochrany dotčených sítí).

Pro přesný průběh dotčených sítí elektronických komunikací pro zanesení do projektové dokumentace lze využít vytyčení. Vytyčení sítí elektronických komunikací bude provedeno na základě písemné objednávky zaslané písemně na korespondenční adresu uvedenou v zápatí tohoto vyjádření nebo elektronicky na podpora@cdt.cz. Na objednávce musí být uvedeno jednací číslo vyjádření a datum vydání vyjádření. V případě, že žadatelem je právnická osoba, musí být na objednávce uvedeno navíc IČO, DIČ a bankovní spojení objednatele. Termín, způsob a formu vytyčení je nutné řešit individuálně s pracovníkem provádějící vytyčení po telefonické dohodě. Kontakty naleznete zde: www.cdt.cz/cs/o-nas/informace-pro-stavebniky/. Žadatel nese veškeré náklady na provedení vytyčení, a to včetně případných prací geodetické kanceláře, pokud to situace vyžaduje.

Vyjádření pozbývá platnosti dne 13.11.2026

www.cdt.cz

Specifické podmínky Správy železnic a.s. jsou uvedeny v příloze.

Další upřesňující podmínky:

V zakresleném zájmovém území se nacházejí kabelové trasy sdělovacích kabelů v naší správě (v majetku Správy železnic, s.o. ve Správě železniční telematiky. V dalším stupni požadujeme zapracování kabelů do projektové dokumentace (zákres v koordinační situaci a zmínku do technické zprávy kde bude řešen způsob jejich ochrany či přeložky).

Je nutné dodržovat podmínky správce a majitele kabelů, Všeobecné podmínky SŽT a platné zákony a normy.

Nedodržení těchto podmínek je hrubým porušením právní povinnosti podle zákona 183/2006 Stavební zákon, zákona 127/2005 Sb., o elektronických komunikacích a zákona 266/1994 Sb., o drahách.

Další sdělení žadateli:

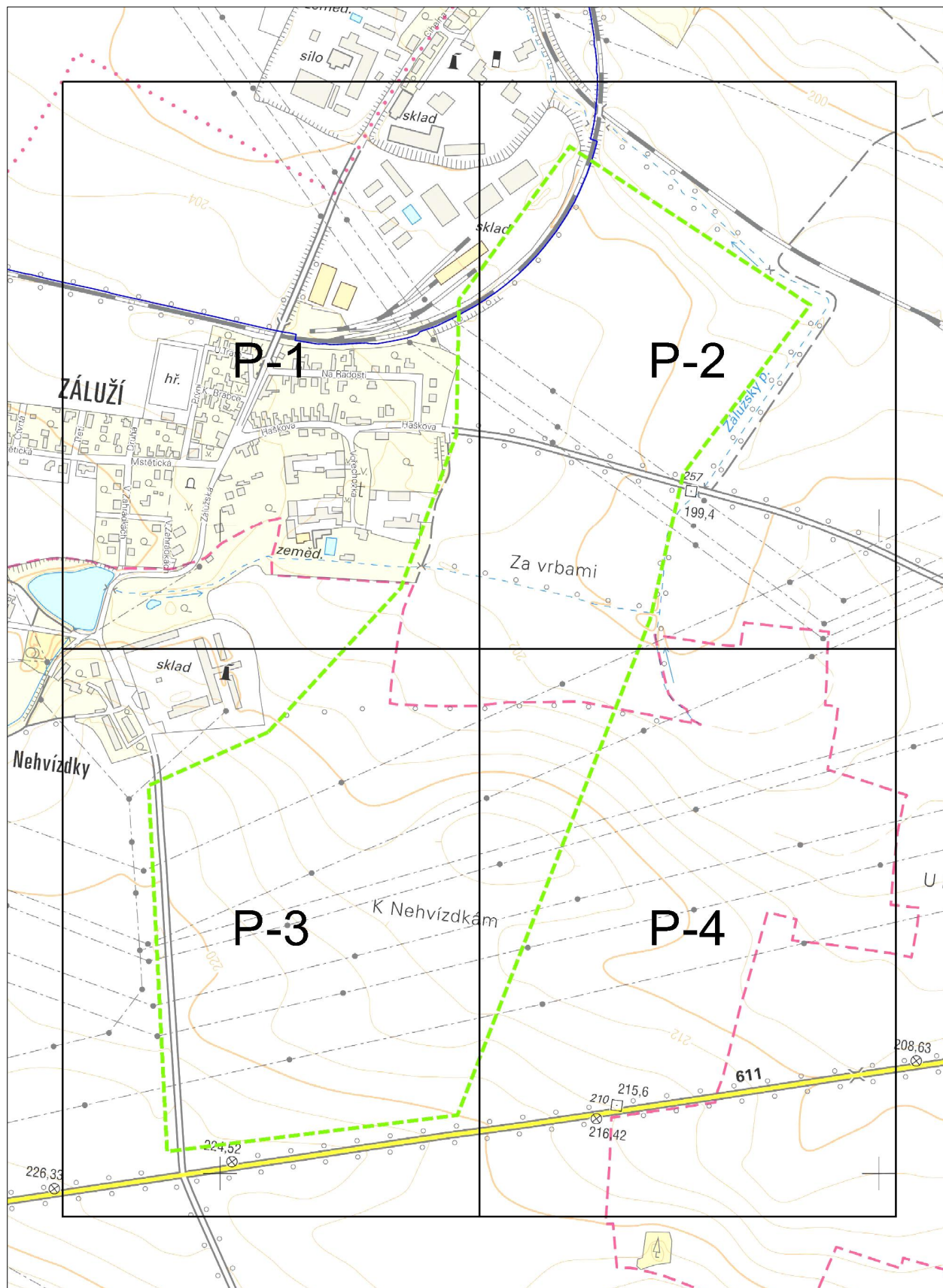
Kabelové trasy jsou chráněny ochranným pásmem 0,5 m dle §102 zákona č. 127/2005 Sb. O elektronických komunikacích.

Počet příloh: 4

ČD - Telematika a.s.
Pernerova 2819/2a
130 00 Praha 3

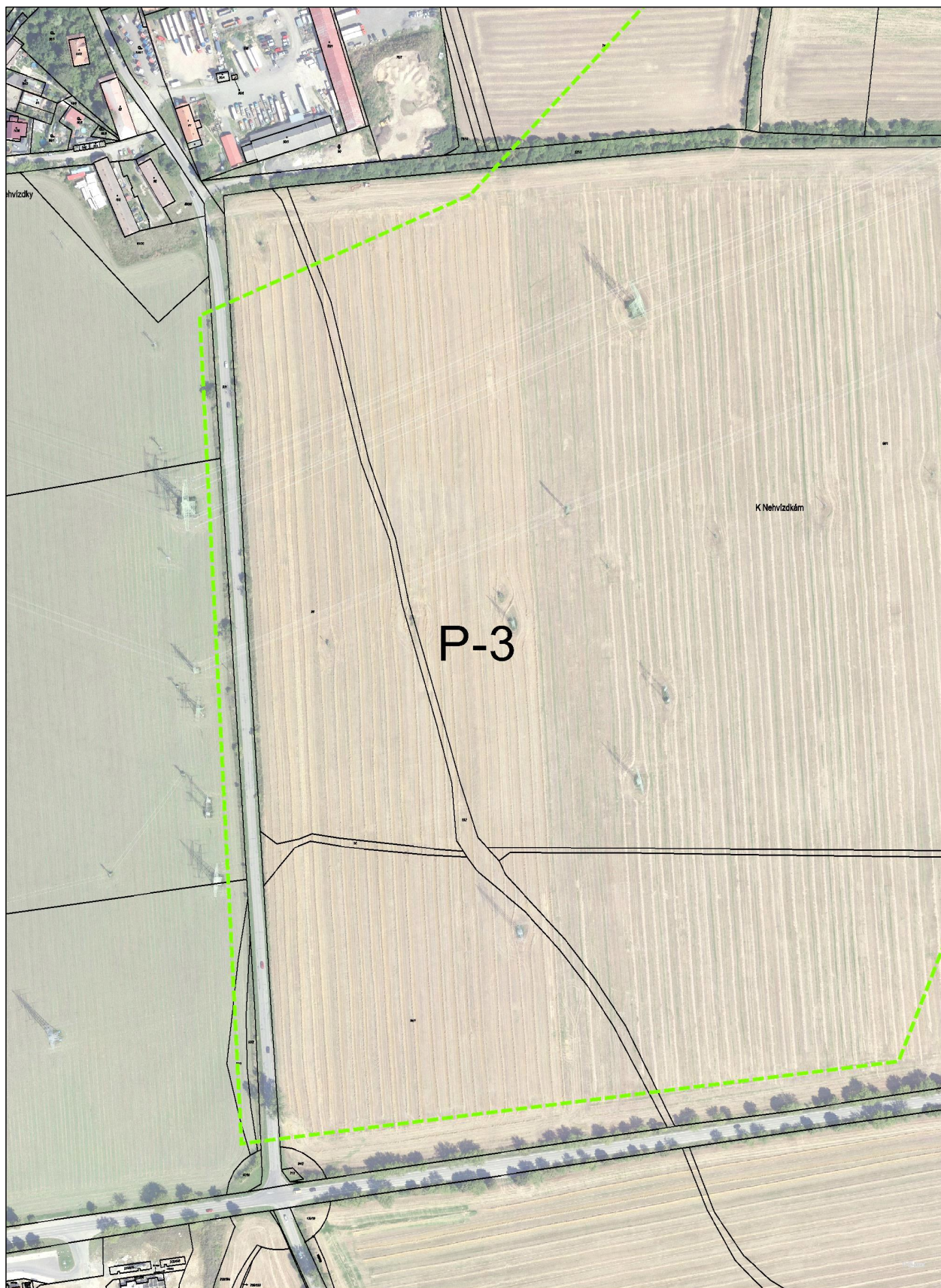
Žádost je možné podávat elektronicky na vyjadreni.cdt.cz nebo e-mailem na helpdesk@cdt.cz.

www.cdt.cz



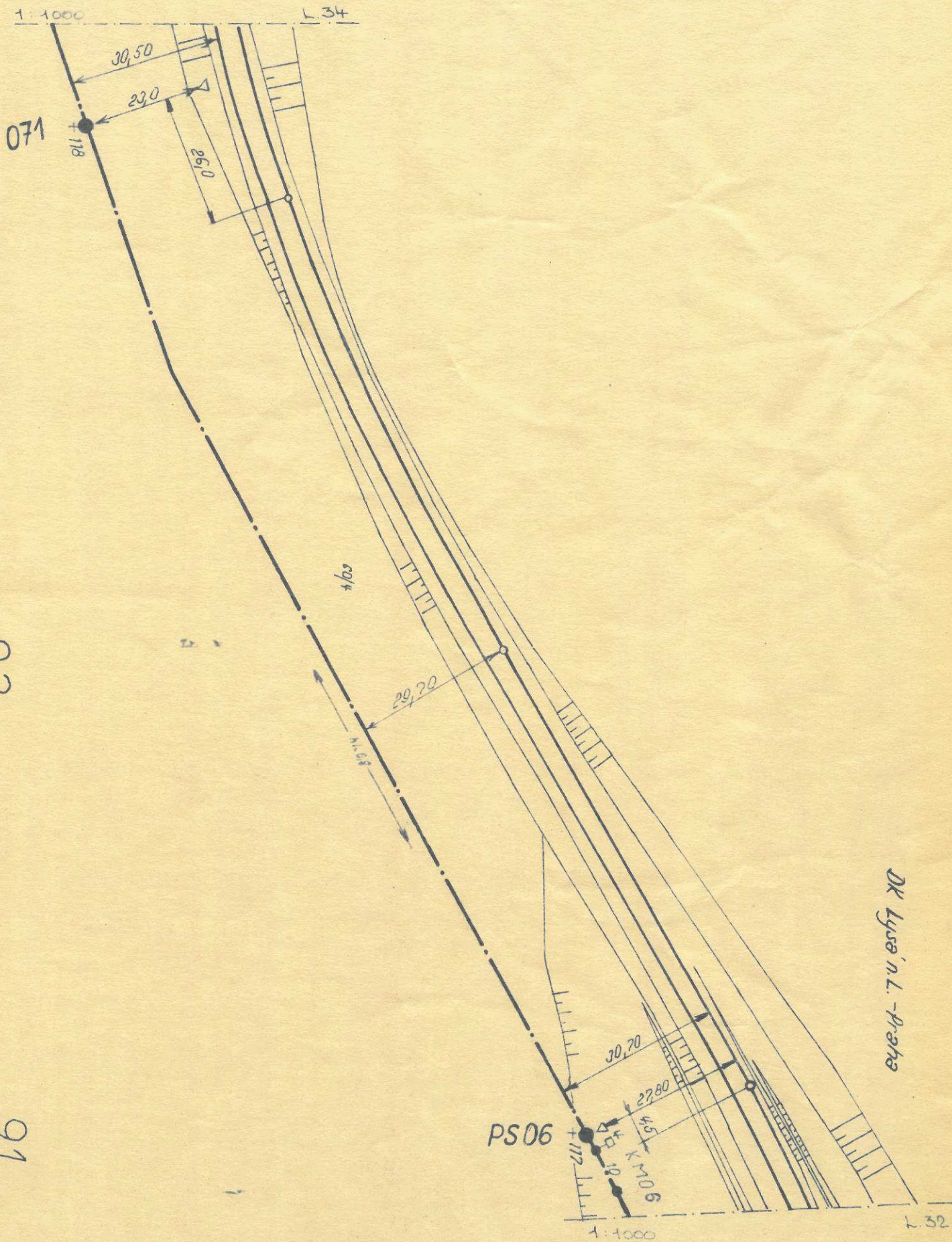






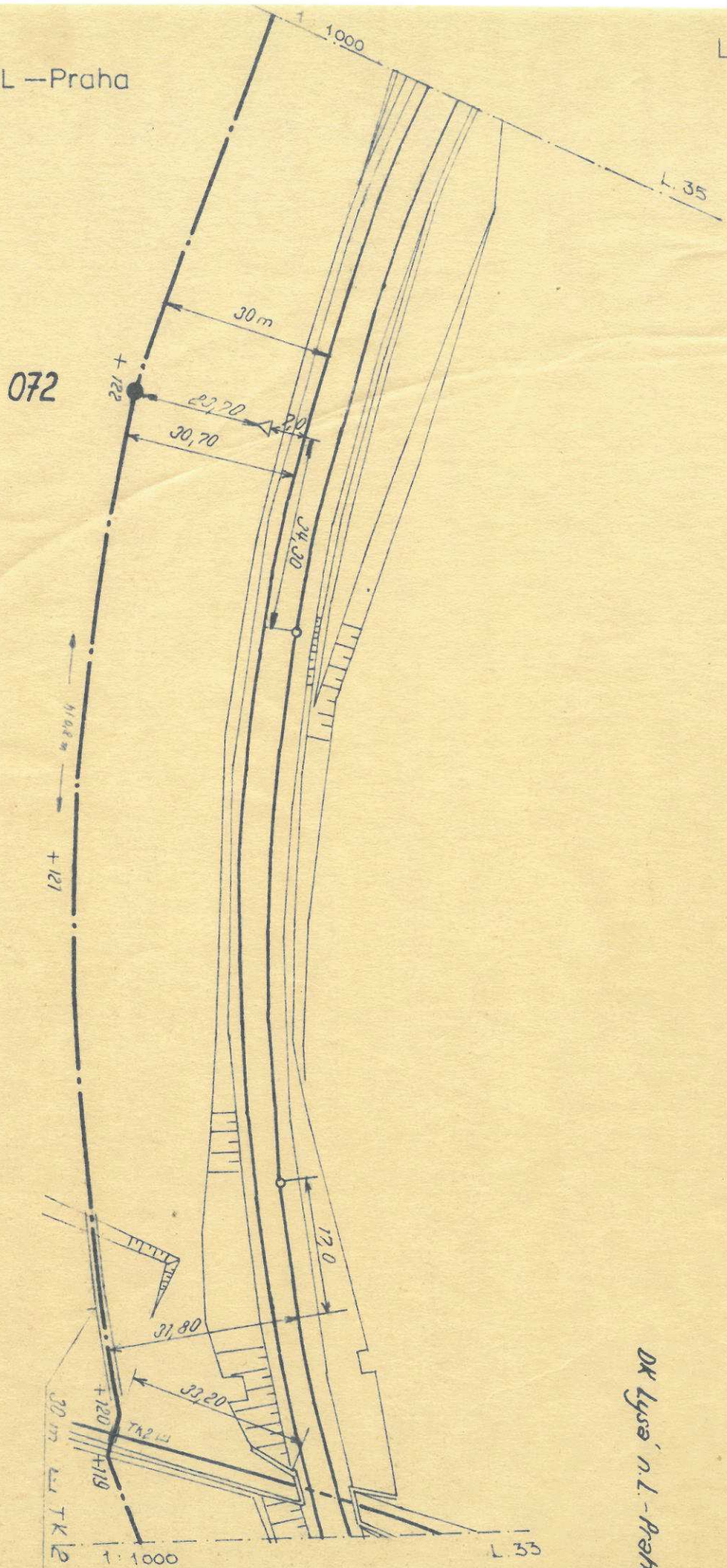


9,3
9,2
9,1



DK
Lysá n/L — Praha

L. 34



DK Lysá n.L. - Praha

1:1000

L.36

9,8

9,7

9,6

57/5

073

9,8

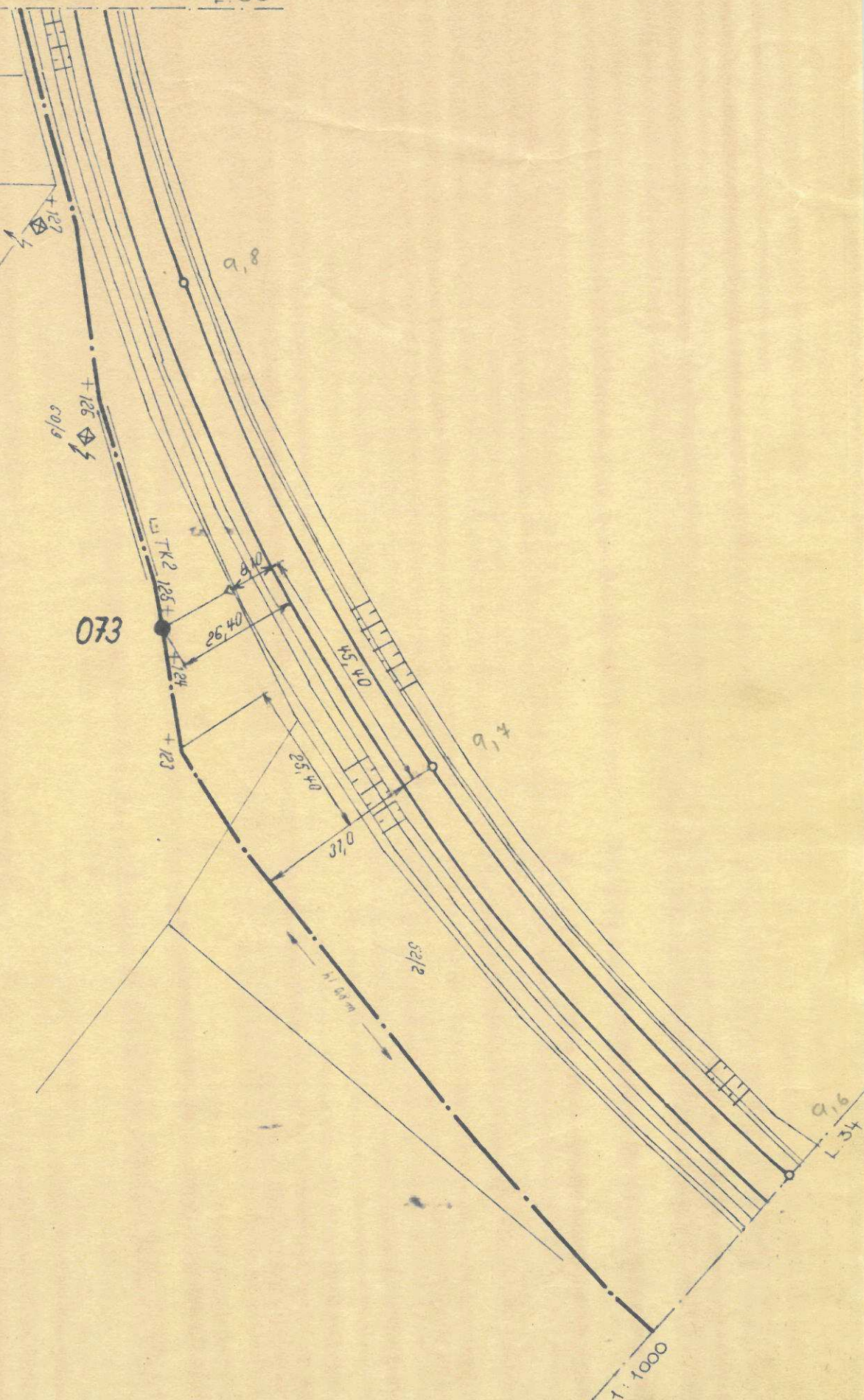
9,7

52/2

9,6

L.34

1:1000



1:1000

L.37

075

DETAIL ZALOHY 40,0m

20,0m

PRAHA

LYSA'

OPRAVA č. 1
PLATÍ OD ÚNORA 1986

PILÍŘ
NADJEZDU

PILÍŘ
NADJEZDU

074

KM07

50/21

50/18

50/22

50/23

50/27

50/28

50/29

50/30

50/31

50/32

50/33

50/34

50/35

50/36

50/37

50/38

50/39

50/40

50/41

50/42

50/43

50/44

50/45

50/46

50/47

50/48

50/49

50/50

50/51

50/52

50/53

50/54

50/55

50/56

50/57

50/58

50/59

50/60

50/61

50/62

50/63

50/64

50/65

50/66

50/67

50/68

50/69

50/70

50/71

50/72

50/73

50/74

50/75

50/76

50/77

50/78

50/79

50/80

50/81

50/82

50/83

50/84

50/85

50/86

50/87

50/88

50/89

50/90

50/91

50/92

50/93

50/94

50/95

50/96

50/97

50/98

50/99

50/100

50/101

50/102

50/103

50/104

50/105

50/106

50/107

50/108

50/109

50/110

50/111

50/112

50/113

50/114

50/115

50/116

50/117

50/118

50/119

50/120

50/121

50/122

50/123

50/124

50/125

50/126

50/127

50/128

50/129

50/130

50/131

50/132

50/133

50/134

50/135

50/136

50/137

50/138

50/139

50/140

50/141

50/142

50/143

50/144

50/145

50/146

50/147

50/148

50/149

50/150

50/151

50/152

50/153

50/154

50/155

50/156

50/157

50/158

50/159

50/160

50/161

50/162

50/163

50/164

50/165

50/166

50/167

50/168

50/169

50/170

50/171

50/172

50/173

50/174

50/175

50/176

50/177

50/178

50/179

50/180

50/181

50/182

50/183

50/184

50/185

50/186

50/187

50/188

50/189

50/190

50/191

50/192

50/193

50/194

50/195

50/196

50/197

50/198

50/199

50/200

50/201

50/202

50/203

50/204

50/205

50/206

50/207

50/208

50/209

50/210

50/211

50/212

50/213

50/214

50/215

50/216

50/217

50/218

50/219

50/220

50/221

50/222

50/223

50/224

50/225

50/226

50/227

50/228

50/229

50/230

50/231

50/232

50/233

50/234

50/235

50/236

50/237

50/238

50/239

50/240

50/241

50/242

50/243

50/244

50/245

50/246

50/247

50/248

50/249

50/250

50/251

50/252

50/253

50/254

50/255

50/256

50/257

50/258

50/259

50/260

50/261

50/262

50/263

50/264

50/265

50/266

50/267

50/268

50/269

50/270

50/271

50/272

50/273

50/274

50/275

50/276

50/277

50/278

50/279

50/280

50/281

50/282

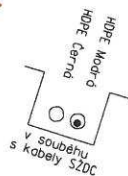
50/283

50/284

50/285

50/2

U ČELÁKOVIC
ŽALUŽI



HDPE M.Čn

HDPE M.Čn

HDPE m-CORNING A-DOLŽNÝ-36vůdken
HDPE Čn

sousední list č.42

sousední list č.40

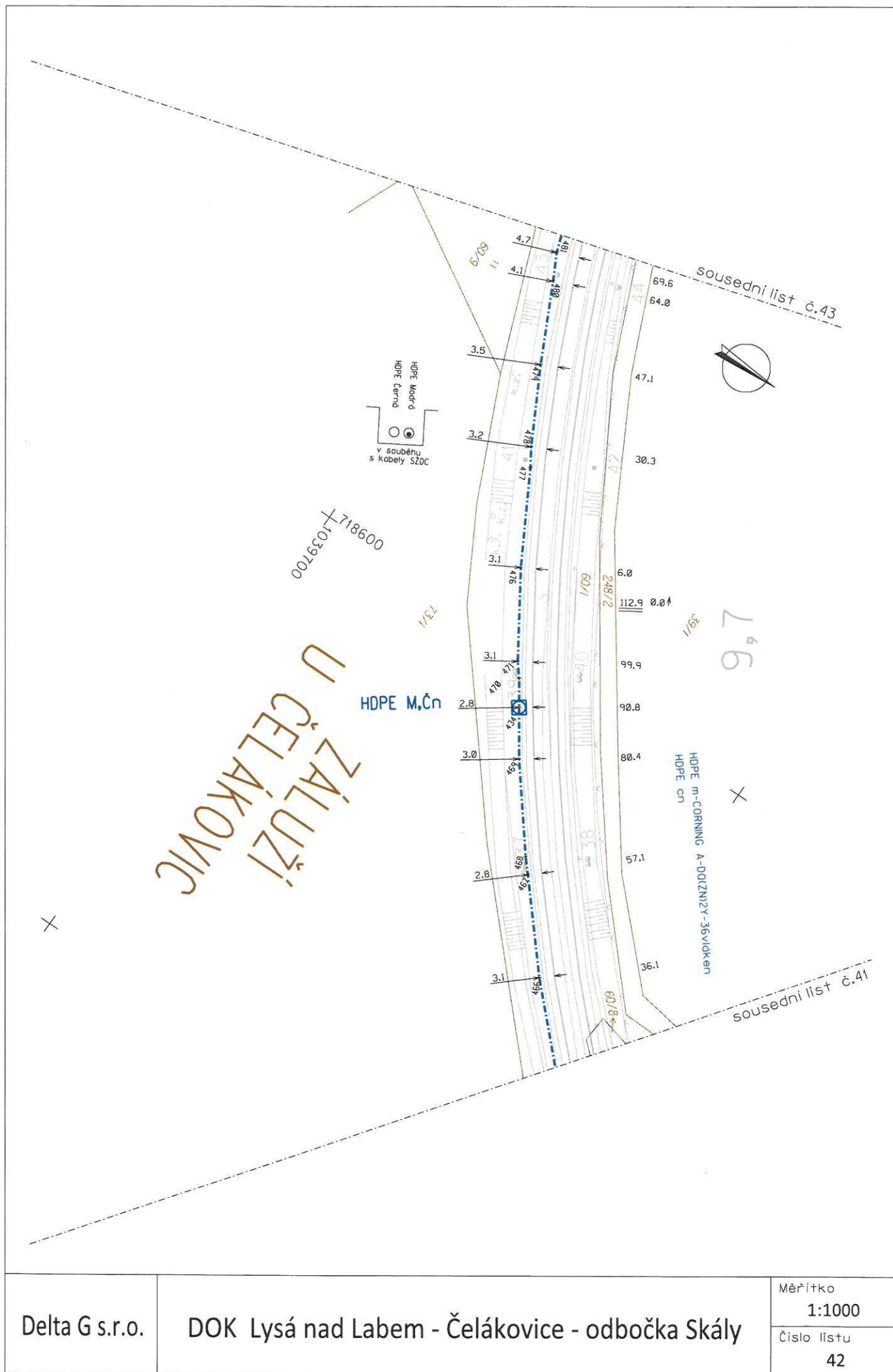


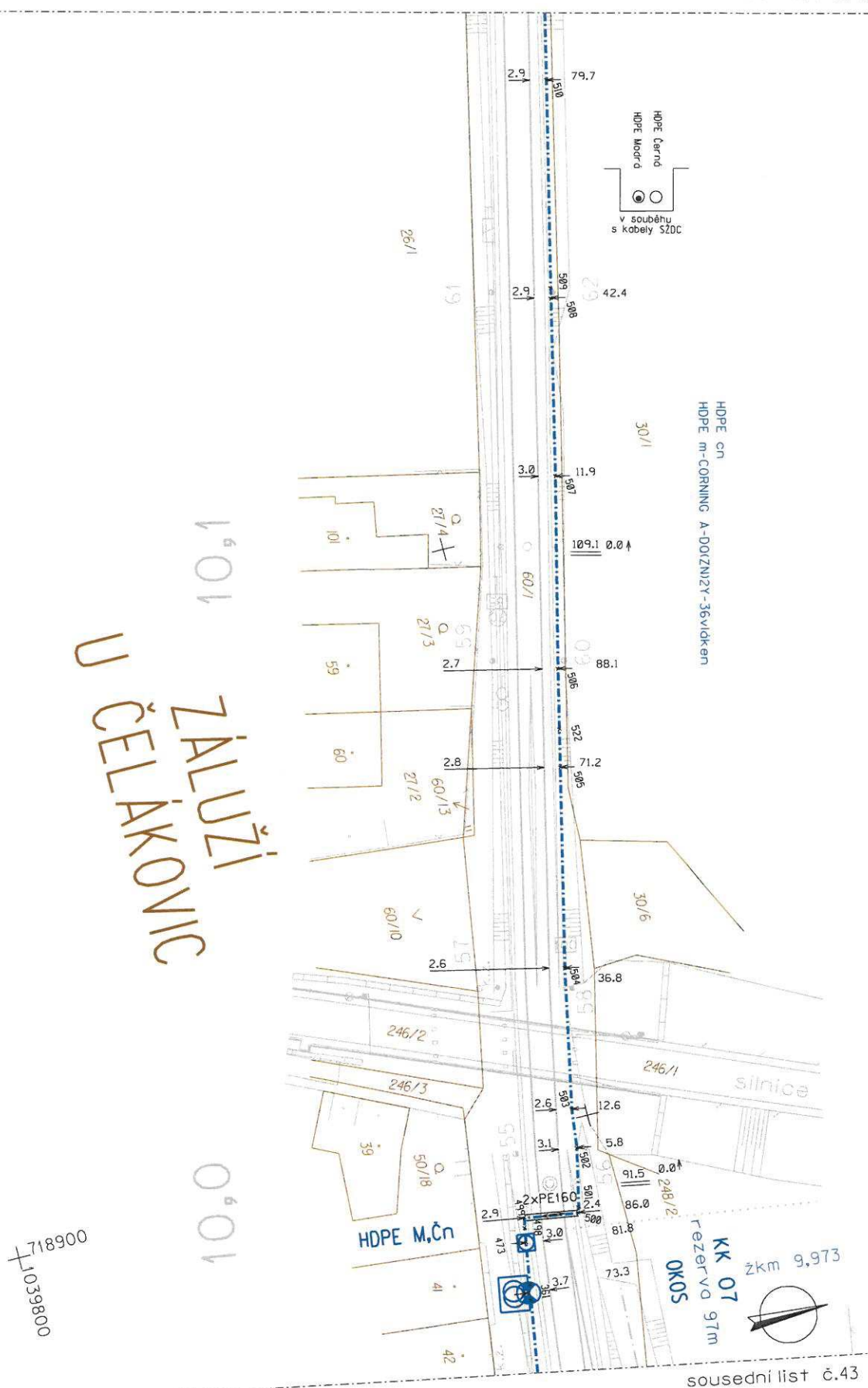
Delta G s.r.o.

DOK Lysá nad Labem - Čelákovice - odbočka Skály

Měřítko
1:1000

Číslo listu
41





Váš dopis zn.

Ze dne

Naše zn. S21318/I-48351/2024-SŽ-OR PHA-OPS

Listů/příloh 2/2

Vyřizuje Ing. Eva Štorková

Telefon +420 972 224 834

Mobil +420 724 877 858

E-mail Storkova@spravazeleznic.cz

Datum 5. prosince 2024

4roads s.r.o.

Tereza Nová

Slunná 541/27

162 00 Praha

Vyjádření k existenci inženýrských sítí

Správa železnic, státní organizace (dále jen SŽ), zastoupená Oblastním ředitelstvím Praha (dále jen OR Praha) k Vaší žádosti o vyjádření k výskytu inženýrských sítí k akci „**24060_III/2455 Obchvat Záluží_TES " v k.ú. Záluží u Čelákovice a Nehvizdy** v prostoru vyznačeném v předložené situaci sděluje:

Zájmový prostor stavby **se nachází zčásti v obvodu a ochranném pásmu dráhy** železniční trati Lysá nad Labem – Praha-Vysočany (TUDU 119204) v žkm 9,430-9,790, vpravo i vlevo trati a dále mimo ochranné pásmo trati Čelákovice-Mochov (TUDU 091302) v žkm 0,600-0,900 vpravo trati dle předložené situace.

V zájmové oblasti se **nachází** inženýrské sítě a zařízení v majetku SŽ:

- 1. Telekomunikační vedení** (DOK + TK Čelákovice - odb. Skály; DK Lysá nad Labem - Praha) v majetku SŽ, ve správě Správa železniční telematiky (SŽT), na kterých provádí údržbu a servisní činnost společnost ČD – Telematika a.s. (CD-T). Kabelové trasy jsou chráněny ochranným pásmem dle § 102 zákona č. 127/2005 Sb. o elektronických komunikacích.

Dostupné zákresy kabelových tras, včetně všeobecných podmínek SŽ zasíláme v příloze č.1

- a. Požadujeme před započítím jakékoliv stavební činnosti objednat u ČD-T vytyčení těchto kabelů a v případě, že by stavbou došlo k přiblížení k jejich trasám nebo jejich křížení, je nutné projednat způsob jejich ochrany s majitelem tj. SŽ, SŽT Praha dle platných Všeobecných podmínek pro kabely SŽ.

- b. V dalším stupni požadujeme zapracování kabelů do projektové dokumentace (zákres v koordinační situaci a zmínku do technické zprávy kde bude řešen způsob jejich ochrany či přeložky). Způsob ochrany nebo případné přeložky je možné konzultovat s panem Milanem Vackem (mail: Milan.Vacek@cdt.cz).

- c. V dokumentaci požadujeme označování kabelů zvlášť ("SŽT-DK" a "SŽT-DOK")

Kontakt ČD-T SKS Praha: p. Matěj Brunclík T: 727 954 958, E: Matej.Brunclik@cdt.cz

Kontakt na správce zařízení SŽT Praha:

p. Jiří Sládek, T: +420 972 245 566, 725 122 904, E: Sladek.J@spravazeleznic.cz

- 2. Propustek** ve správě OR Praha, Správa mostů a tunelů (SMT):

- v žkm 9,600.

Kontakt místní správce SMT: p. Ludvík Svoboda, T: +420 728 541 859

- 3. Inženýrské sítě** ve správě OŘ Praha, Správa sdělovací a zabezpečovací techniky Praha východ (SSZT Pv). Zákresy těchto sítí přikládáme (viz Příloha č. 2).
- Kabelové trasy je nutné respektovat a chránit před poškozením
 - Pro upřesnění jejich polohy bude nutné, v případě stavebních úprav v blízkosti kolejíště, vytyčení stávajících inženýrských sítí. Vytyčení je potřeba sjednat minimálně 14 dní předem.

Kontakt SSZT Pv:

pí Alexandra Potměšilová, T: +420 972 255 098, E: Potmesilova@spravazeleznic.cz

Nad rámec vyjádření k existenci inženýrských sítí sdělujeme následující:

- V případě realizace stavebního záměru/činnosti v ochranném pásmu dráhy požadujeme předložit k projednání projektovou dokumentaci**, zpracovanou pro příslušný stupeň řízení, vypracovanou **ve vztahu k dráze**. Do předložené dokumentace je nutné zahrnout veškeré stavby a činnosti v ochranném pásmu, resp. obvodu dráhy (na základě § 9 odst. 2 zákona č. 266/1994 Sb. o dráhách, v platném znění). Náležitosti projektové dokumentace potřebné pro vydání souhrnného stanoviska jsou uvedeny na webových stránkách SŽ (www.spravazeleznic.cz → Stavby / Zakázky → Vyjádření ke stavbám v ochranném pásmu dráhy → Ochranné pásmo dráhy OŘ Praha). Dokumentaci zašlete v elektronické podobě (na email ePodatelnaORPHA@spravazeleznic.cz, příp. datovou schránkou **uccchjm**).

Předložená dokumentace musí obsahovat:

- Technickou zprávu s uvedením pozemků v ochranném pásmu dráhy dotčených stavbou a jejich vlastníků, příp. záborový elaborát pozemků SŽ vč. zákresu záboru do katastrální mapy
 - Plnou moc v případě, že se stavebník nechá zastupovat
 - Požadujeme soupis pozemků SŽ a ČD,a.s. dotčených stavbou
 - Situační výkres širších vztahů a podrobnou situaci stavby v ochranném pásmu či obvodu dráhy v měřítku 1:1000 nebo 1:500 s vyznačením vzdálenosti stavby od osy koleje v místě největšího přiblížení, s vyznačením hranic a čísel pozemkových parcel
 - Příčné řezy kolmo k trati v místě největšího přiblížení stavby k trati vč. zakreslení osy krajní koleje, pozemků dráhy a mezilehlého terénu (z příčného řezu musí být patrné výškové poměry vzhledem k temenu kolejnice a vzdálenostní poměry vzhledem k ose koleje). Do příčných řezů požadujeme zakreslit hranici pozemků dráhy.
 - Zákresy kabelů v majetku SŽ včetně případných ochranných opatření
 - Podle charakteru stavby může být požádáno o doplnění projektu o další podklady
- Upozorňujeme, že v posuzované oblasti SŽ probíhá stavba " Optimalizace traťového úseku Čelákovice – Mstětice", jejíž investorem je Stavební správa západ (SSZ). V rámci investiční akce SŽ Dojde ke zrušení trati, která se v zadaném území nachází v Záluží u národního technického muzea.

Kontakt SSZ: Ing. Jiří Mareš, T: 606 088 936, E: MaresJ@spravazeleznic.cz

Toto vyjádření platí 2 roky ode dne vydání a je vydáno k existenci inženýrských sítí a zařízení v majetku SŽ. Nelze jej použít jako podklad pro řízení u příslušného stavebního úřadu nebo realizaci stavby.

Pro případné další žádosti a/nebo jiná podání týkající se předmětné stavby bychom Vás rádi požádali, abyste uváděli číslo naší zn. tohoto vyjádření pro naši rychlejší orientaci k uvedenému záměru.

Upozorňujeme, že uvedená trať je elektrifikována stejnosměrnou trakční soustavou o napětí 3000 V a na výhledový přechod na střídavou soustavu 25kV, s možností vzniku bludných proudů a na související povinnosti vyplývající z ustanovení zákona č. 266/1994 Sb., o dráhách; veškeré inženýrské sítě a zařízení uložená v zemi musí být opatřeny účinnou protikorozní ochranou nebo musí být zhotoveny z materiálů nepodléhajících korozi – doporučujeme konzultaci se SŽ, Centrem techniky a diagnostiky, Specializované středisko diagnostiky korozních vlivů, Malletova 10/2363, 190 00, Praha 9, kontakty:

Ing. Martin Bojko, T: +420 724 772 892, E: BojkoM@spravazeleznic.cz

Ing. Michal Svoboda, T: +420 724 500 145, E: SvobodaMi@spravazeleznic.cz

JUDr. Ing. Petr Vltavský v.r.
náměstek ředitele pro techniku

Za správnost: Eva Štorková

Přílohy – zaslané elektronicky na adresu tereza.novaroads.cz

Příloha 1 – ČD-T vyjádření, zákres sítí, všeobecné podmínky

2x

Příloha 2 – SSZT zákres sítí

1x

Váš dopis zn.: 2024444610
Ze dne: 13.11.2024
Naše značka: SPU 460177/2024
Spis. značka: SZ SPU 454071/2024
UID: spuess920ed43a

Vyřizuje.: Bc. Roman Vachek
Tel.: 770 177 080
ID DS: z49per3
E-mail: r.vachek@spucr.cz

4roads s.r.o.
Tereza Nová
Slunná 541/27
162 00 Praha

DS

Datum: 25.11.2024

VYJÁDŘENÍ K TECHNICKÉ INFRASTRUKTUŘE V MÍSTĚ AKCE „24060_III/2455 OBCHVAT ZÁLUŽÍ_TES“ – EXISTENCE SÍTÍ

Dne 13.11.2024 jsme obdrželi žádost o vyjádření k existenci sítí v zájmovém území výše uvedené akce v k.ú. Nehvizdy, Záluží u Čelákovíc.

V této věci sdělujeme následující:

V zájmovém území se **nenachází** žádná stavba vodního díla – hlavního odvodňovacího nebo závlahového zařízení (HOZ, HZZ) ve vlastnictví státu a v příslušnosti hospodařit Státního pozemkového úřadu (dále jen „SPÚ“).

V zájmovém území **nevidujeme** protierozní opatření.

Informace o melioračních stavbách ve správě SPÚ lze najít na veřejně přístupné adrese <https://geoportal.spucr.cz/> nebo <https://agrigis.cz/isvs-voda/> (Datové sady/Objekty na vodních liniích/Hlavní odvodňovací a závlahová zařízení).

Dle nám dostupných podkladů se v zájmovém území **nacházejí** podrobná odvodňovací zařízení (dále jen „POZ“), která jsou příslušenstvím pozemků. V případě narušení drenážního systému (POZ) stavební činností by měl stavebník provést technická opatření, jež zajistí jeho opětovnou funkčnost. Musí být zajištěn odvod drenážních vod z navazujících okolních pozemků, na kterých se POZ také nachází.

Údaje o POZ (investicích do půdy za účelem zlepšení půdní úrodnosti) jsou neaktualizovanými historickými daty, která pořídila Zemědělská vodohospodářská správa digitalizací analogových map 1 : 10 000. Vzhledem k tomu, že neexistuje evidence meliorací (odvodnění a závlah) a jejich následných změn (zrušení, rozšíření) od doby pořízení těchto dat (zákresy do map byly provedeny v 90. letech, jejich následná digitalizace proběhla přibližně v letech 2003-2007), nemusí proto tato data odpovídat skutečnému rozsahu meliorací na jednotlivých pozemcích.

Údaje jsou k dispozici ke stažení na Portálu farmáře (<http://eagri.cz/public/web/mze/farmar/LPIS/data-melioraci/>) ve formátu shp a jsou také zobrazeny v LPIS ve vrstvě LPIS/Nitrátová směrnice/Uložení hnojiv – detail/Meliorace.

Toto vyjádření se vydává za SPÚ, odbor vodohospodářských staveb z titulu vlastníka technické infrastruktury (staveb k vodohospodářským melioracím pozemků), pouze jako informace o existenci sítí a je platné 5 let od data vydání.

Toto vyjádření neslouží jako podklad pro vydání jakéhokoliv povolení.

S pozdravem

„elektronicky podepsáno“

Ing. Zuzana Hančáková
vedoucí oddělení VHS Hradec Králové
Státního pozemkového úřadu

NAŠE ZNAČKA
0102242685VYŘÍZENO DNE
13.11.2024

Sdělení o existenci energetického zařízení, telekomunikačního zařízení nebo zařízení technické infrastruktury v majetku společnosti ČEZ Distribuce, a. s., pro akci:

24060_III/2455 Obchvat Záluží_TES

Vážený zákazníku,

Na základě Vaší žádosti 0102242685 ze dne 13.11.2024 Vám zasíláme sdělení o existenci energetického zařízení, telekomunikačního zařízení nebo zařízení technické infrastruktury v majetku společnosti ČEZ Distribuce, a. s., ve Vámi vymezeném zájmovém území.

Dovolujeme si Vás upozornit, že **sdělení nenahrazuje** vyjádření provozovatele distribuční soustavy k projektové dokumentaci pro řízení pro povolení stavby, k připojení nového odběru, zdroje elektrické energie nebo k navýšení rezervovaného příkonu a výkonu a s výjimkou havárií ani souhlas s činností v ochranném pásmu.

Toto sdělení je platné do 13.05.2025 a je jedním z podkladů pro zpracování projektové dokumentace, pokud je taková dokumentace zpracovávána.

V majetku ČEZ Distribuce, a. s., se na Vámi uvedeném zájmovém území nachází nebo ochranným pásmem zasahuje energetické zařízení typu:

	síť NN	síť VN	síť VVN
Podzemní síť			
Nadzemní síť		střet	střet

Stanice	
---------	--

V majetku ČEZ Distribuce, a. s., se na Vámi uvedeném zájmovém území nachází nebo ochranným pásmem zasahuje telekomunikační zařízení typu:

	telekomunikační zařízení
Podzemní síť	
Nadzemní síť	střet

Zařízení technické infrastruktury zahrnuje zejména vodovodní, kanalizační a plynové přípojky pro objekty ČEZ Distribuce a. s., a dále pak další podzemní a nadzemní zařízení sloužící pro provoz distribuční sítě. V majetku ČEZ Distribuce, a. s., se na Vámi uvedeném zájmovém území nachází nebo ochranným pásmem zasahuje zařízení technické infrastruktury:

	zařízení technické infrastruktury
Nadzemní nebo podzemní	

Energetické zařízení (mimo nadzemních sítí NN), telekomunikační zařízení a zařízení technické infrastruktury je chráněno ochranným pásmem podle § 46 zákona č. 458/2000 Sb., o podmínkách podnikání a o výkonu státní správy v energetických odvětvích a o změně některých zákonů (energetický zákon), ve znění pozdějších předpisů. Přibližný průběh tras energetických zařízení, telekomunikačního zařízení (v trase kabelového vedení může být uloženo několik kabelů energetických i komunikačních) a tras zařízení technické infrastruktury zasíláme v příloze tohoto dopisu.

V případě existence **podzemních** energetických zařízení, telekomunikačních zařízení nebo zařízení technické infrastruktury je povinností stavebníka alespoň 14 dní před započatím zemních prací požádat přes Distribuční portál na www.cezdistribuce.cz/dip nebo online formulář na www.cezdistribuce.cz/vytyceni-zarizeni o tzv.

vytyčení trasy podzemního zařízení, telekomunikačního zařízení nebo zařízení technické infrastruktury. O vytyčení lze požádat pouze na základě vydaného sdělení o existenci energetického zařízení, telekomunikačního zařízení nebo zařízení technické infrastruktury, a to (mimo havárií) nejpozději 30 dní před koncem jeho platnosti.

Dojde-li k obnažení podzemního vedení nebo k poškození energetického zařízení, telekomunikačního zařízení nebo zařízení související s telekomunikačním zařízením nebo zařízení technické infrastruktury ve vlastnictví ČEZ Distribuce, a. s., nahlase nám prosím tuto skutečnost bezodkladně jako poruchu na bezplatnou linku 800 850 860.

Pokud uvažovaná **akce nebo činnost zasáhne do ochranného pásma** nadzemních vedení, trafostanic nebo telekomunikačních vedení, popř. bude po vytyčení zjištěno, že zasahuje do ochranného pásma podzemních energetických zařízení nebo telekomunikačního zařízení, je nutné požádat společnost ČEZ Distribuce, a. s., o souhlas s činností v ochranném pásmu. Jestliže uvažovaná akce vyvolá potřebu dílčí změny trasy vedení nebo přemístění některých prvků energetického zařízení nebo telekomunikačního zařízení včetně souvisejícího zařízení, je nutné včas společnost ČEZ Distribuce, a. s., požádat o přeložku zařízení podle § 47 energetického zákona.

Zároveň Vás upozorňujeme, že v zájmovém území se může nacházet taktéž energetické zařízení, telekomunikační zařízení nebo zařízení technické infrastruktury, které není v majetku společnosti ČEZ Distribuce, a. s.

V souvislosti s výše uvedeným si Vás dovoluujeme upozornit, že uvedené sdělení včetně jeho příloh obsahuje skutečnosti tvořící obchodní tajemství společnosti ČEZ Distribuce, a. s. Poskytnuté informace jsou dále také důvěrnými informacemi a obchodně citlivými informacemi společnosti ČEZ Distribuce, a. s. Z výše uvedených důvodů si Vás proto společnost ČEZ Distribuce, a. s., dovoluje upozornit, že s poskytnutými informacemi je potřeba nakládat dle platných právních předpisů, v opačném případě se vystavujete postihu ve smyslu platné právní úpravy. V této souvislosti si Vás dále dovoluujeme upozornit, že požadované informace nesmí být předány, sděleny, využity, zpřístupněny, či jiným způsobem postoupeny na jakoukoli třetí osobu bez předchozího prokazatelného souhlasu společnosti ČEZ Distribuce, a. s. Informace o existenci energetického zařízení, telekomunikačního zařízení a zařízení technické infrastruktury mohou být využity pouze pro účel, pro který byly vyžádány.

S pozdravem

ČEZ Distribuce, a. s.

Děčín, Děčín IV-Podmokly
Teplická 874/8
PSČ 405 02
IČ: 24729035

Přílohy

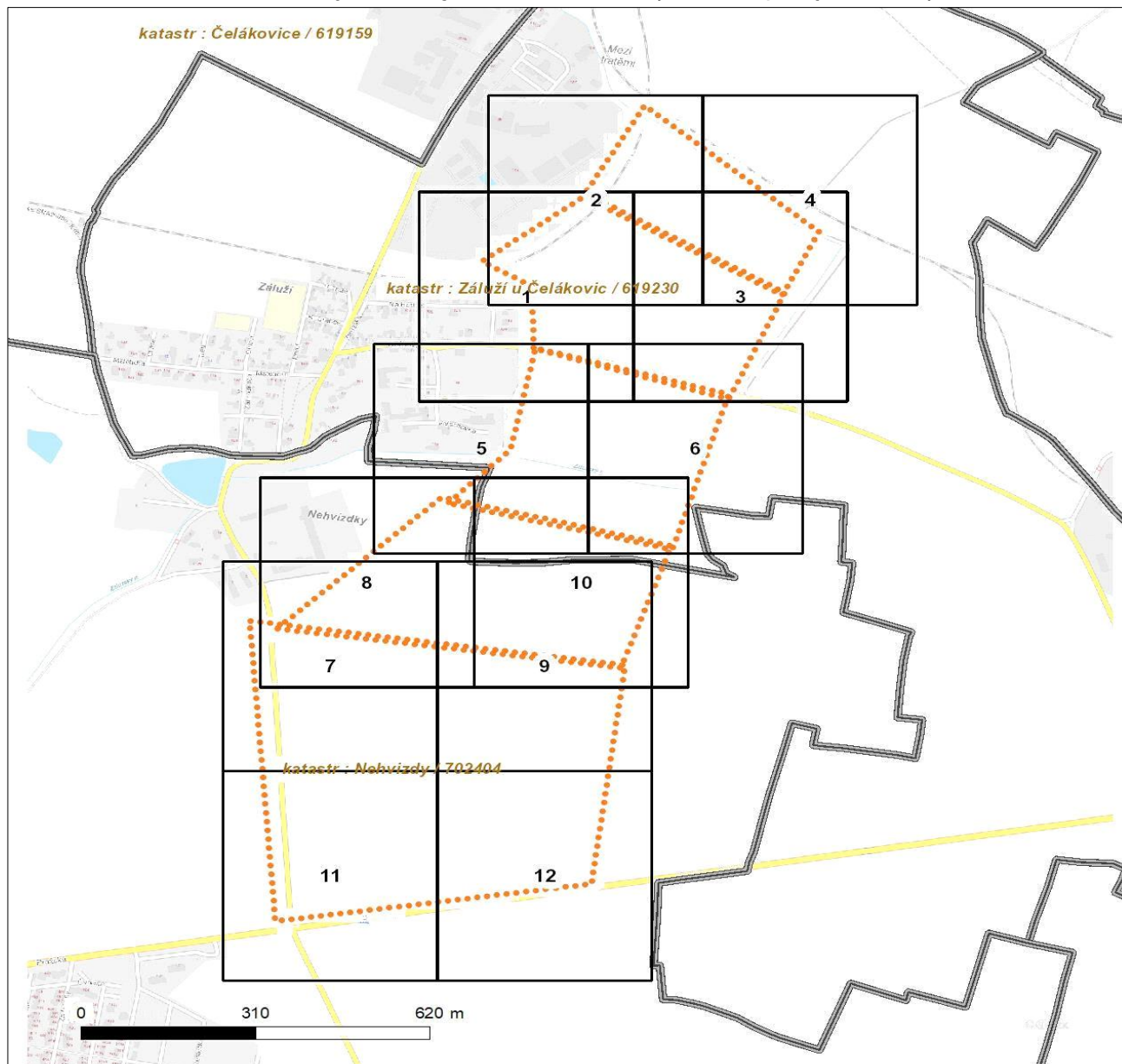
1. Situační výkres zájmového území
2. Podmínky pro provádění činností v ochranných pásmech energetických zařízení



Platí pouze se sdělením číslo 0102242685.

Zakreslené polohy zařízení v příloze jsou pouze informativní.

Situační výkres zájmového území (klad mapových listů)



Není-li zobrazena katastrální mapa, zadejte žádost znovu. Katastrální mapa je generována prostřednictvím externí WMS služby, jejíž provoz nezajišťuje společnost ČEZ Distribuce, a. s.

LEGENDA

Podzemní vedení NN do 1 kV

 Nadzemní vedení NN do 1 kV

 Podzemní vedení VN do 35 kV

 Nadzemní vedení VN do 35 kV

 Podzemní vedení VVN 110 kV

 Nadzemní vedení VVN 110 kV

 NN přívod odběratele

 Zařízení technické infrastruktury

 Cizí energetické vedení

 Zájmové území

Stanice do 52 kV - stožárová

 Stanice do 52 kV - zděná

 Transformovna (nad 52 kV)

 Probíhající investice ČEZ Distribuce

 Stanice ČEZ Distribuce ve výstavbě

 Zařízení ČEZ Distribuce ve výstavbě

 Hranice katastrálního území

Nadzemní síť pro elektronickou komunikaci

 Podzemní síť pro elektronickou komunikaci

 HDPE trubka

Souběhy sítí pro elektronickou komunikaci s energetickými sítěmi:

 Souběh s podzemním vedením NN do 1 kV

 Souběh s nadzemním vedením NN do 1 kV

 Souběh s podzemním vedením VN do 35 kV

 Souběh s nadzemním vedením VN do 35 kV

 Souběh s podzemním vedením VVN 110 kV

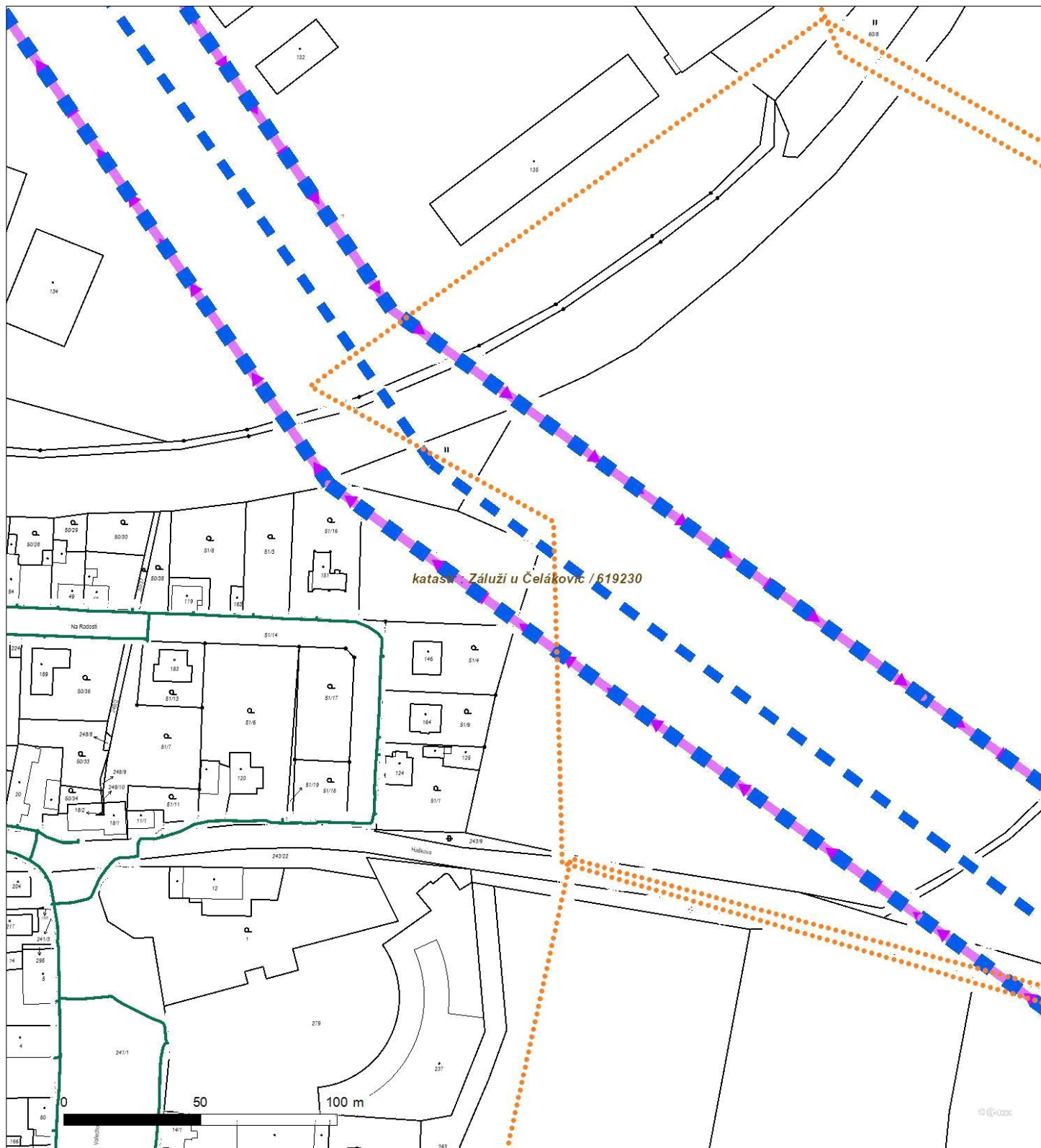
 Souběh s nadzemním vedením VVN 110 kV



Platí pouze se sdělením číslo 0102242685.

Zakreslené polohy zařízení v příloze jsou pouze informativní.

Situační výkres - list 1

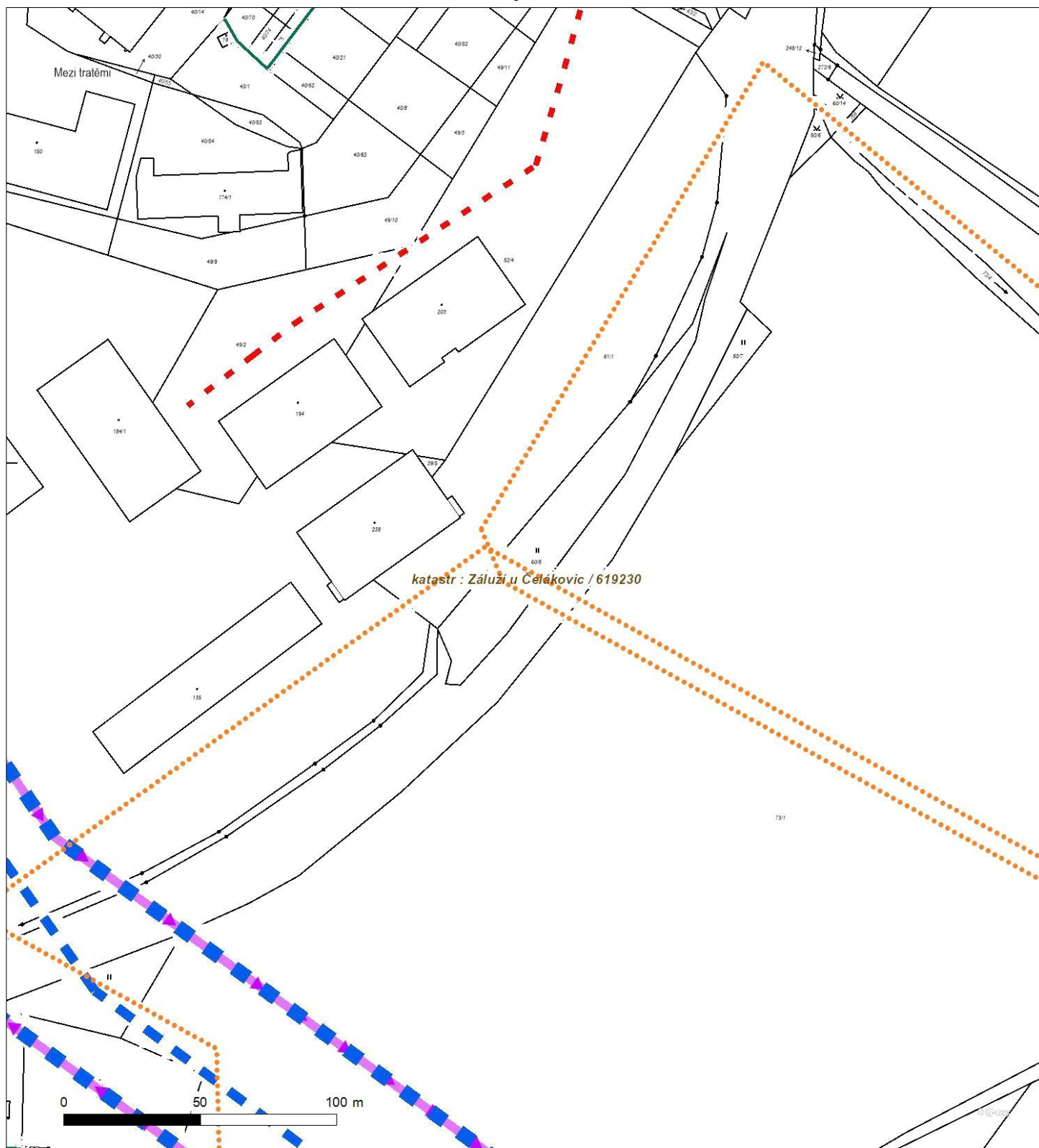


Není-li zobrazena katastrální mapa, zadejte žádost znovu. Katastrální mapa je generována prostřednictvím externí WMS služby, jejíž provoz nezajišťuje společnost ČEZ Distribuce, a. s.

Platí pouze se sdělením číslo 0102242685.

Zakreslené polohy zařízení v příloze jsou pouze informativní.

Situační výkres - list 2



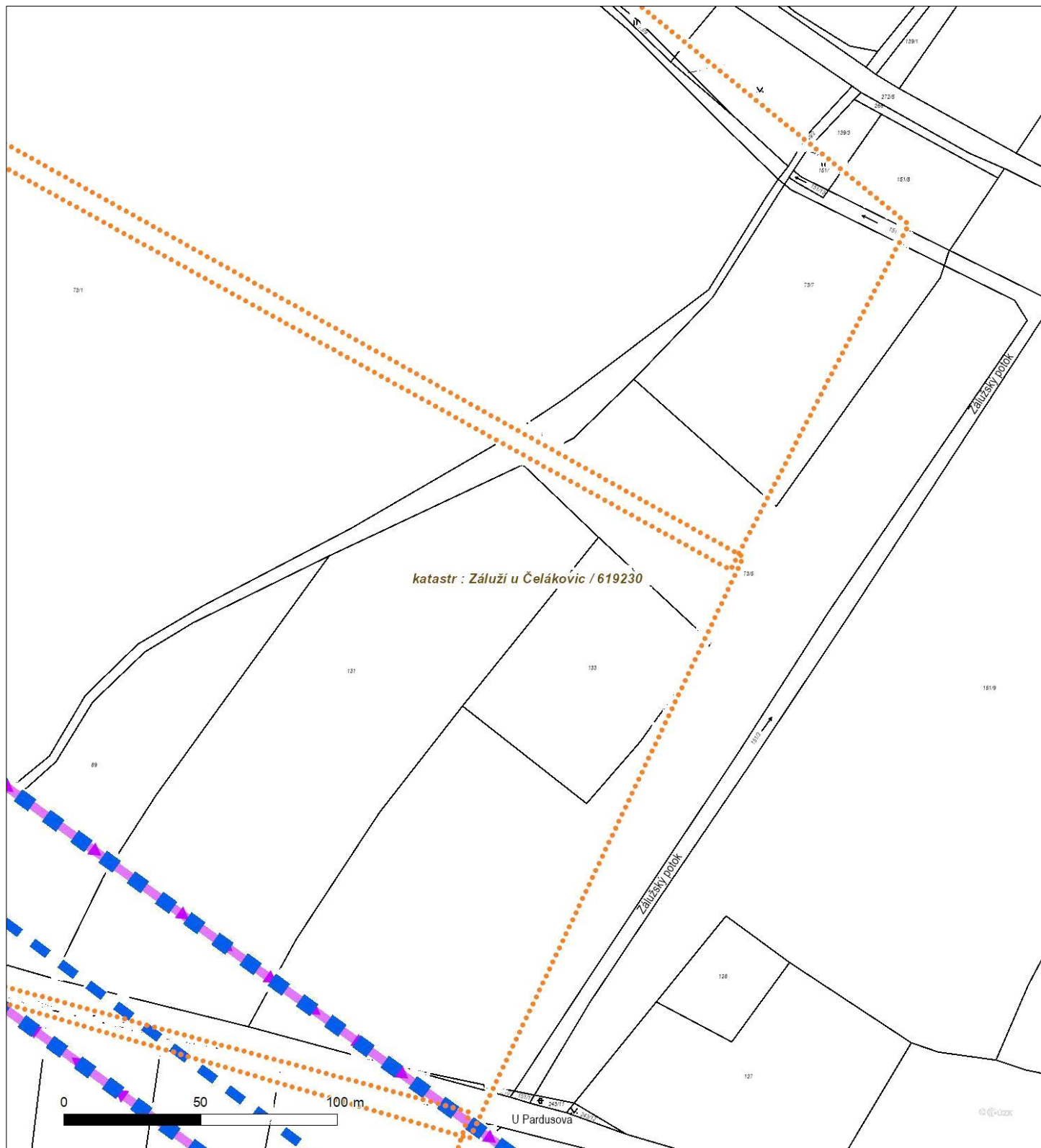
Není-li zobrazena katastrální mapa, zadejte žádost znovu. Katastrální mapa je generována prostřednictvím externí WMS služby, jejíž provoz nezajišťuje společnost ČEZ Distribuce, a. s.



Platí pouze se sdělením číslo 0102242685.

Zakreslené polohy zařízení v příloze jsou pouze informativní.

Situační výkres - list 3



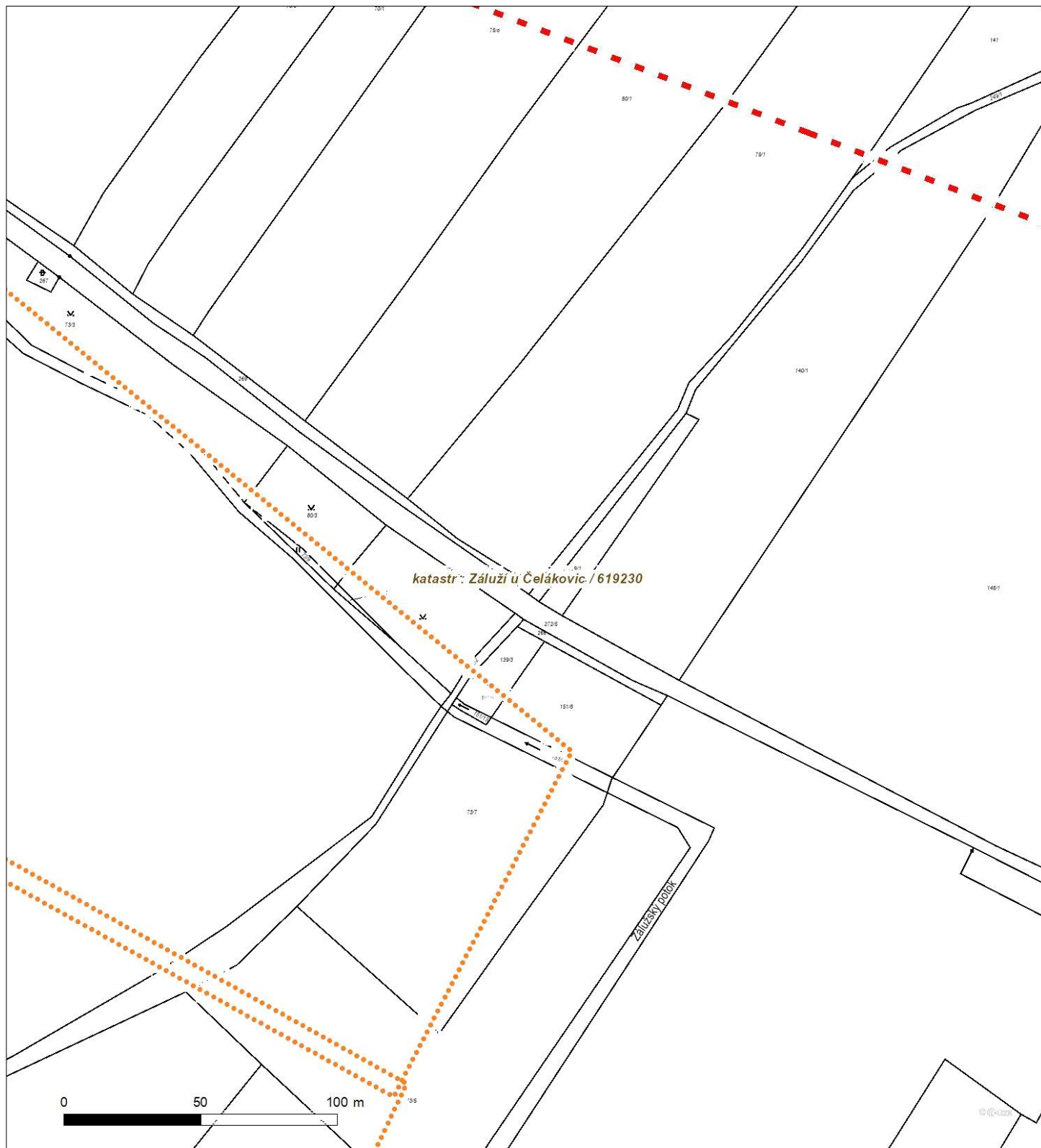
Není-li zobrazena katastrální mapa, zadejte žádost znovu. Katastrální mapa je generována prostřednictvím externí WMS služby, jejíž provoz nezajišťuje společnost ČEZ Distribuce, a. s.



Platí pouze se sdělením číslo 0102242685.

Zakreslené polohy zařízení v příloze jsou pouze informativní.

Situační výkres - list 4

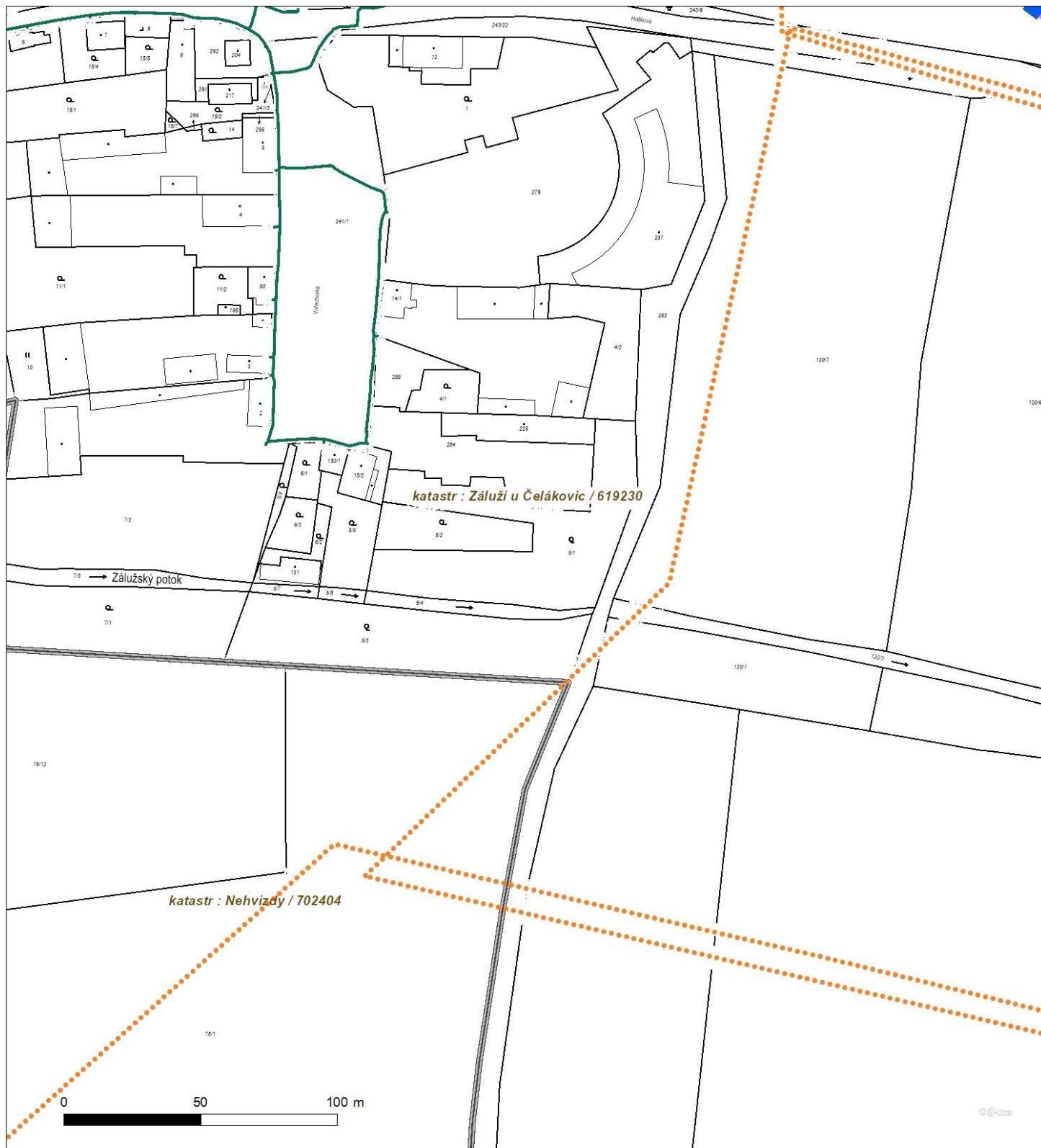


Není-li zobrazena katastrální mapa, zadejte žádost znovu. Katastrální mapa je generována prostřednictvím externí WMS služby, jejíž provoz nezajišťuje společnost ČEZ Distribuce, a. s.

Platí pouze se sdělením číslo 0102242685.

Zakreslené polohy zařízení v příloze jsou pouze informativní.

Situační výkres - list 5



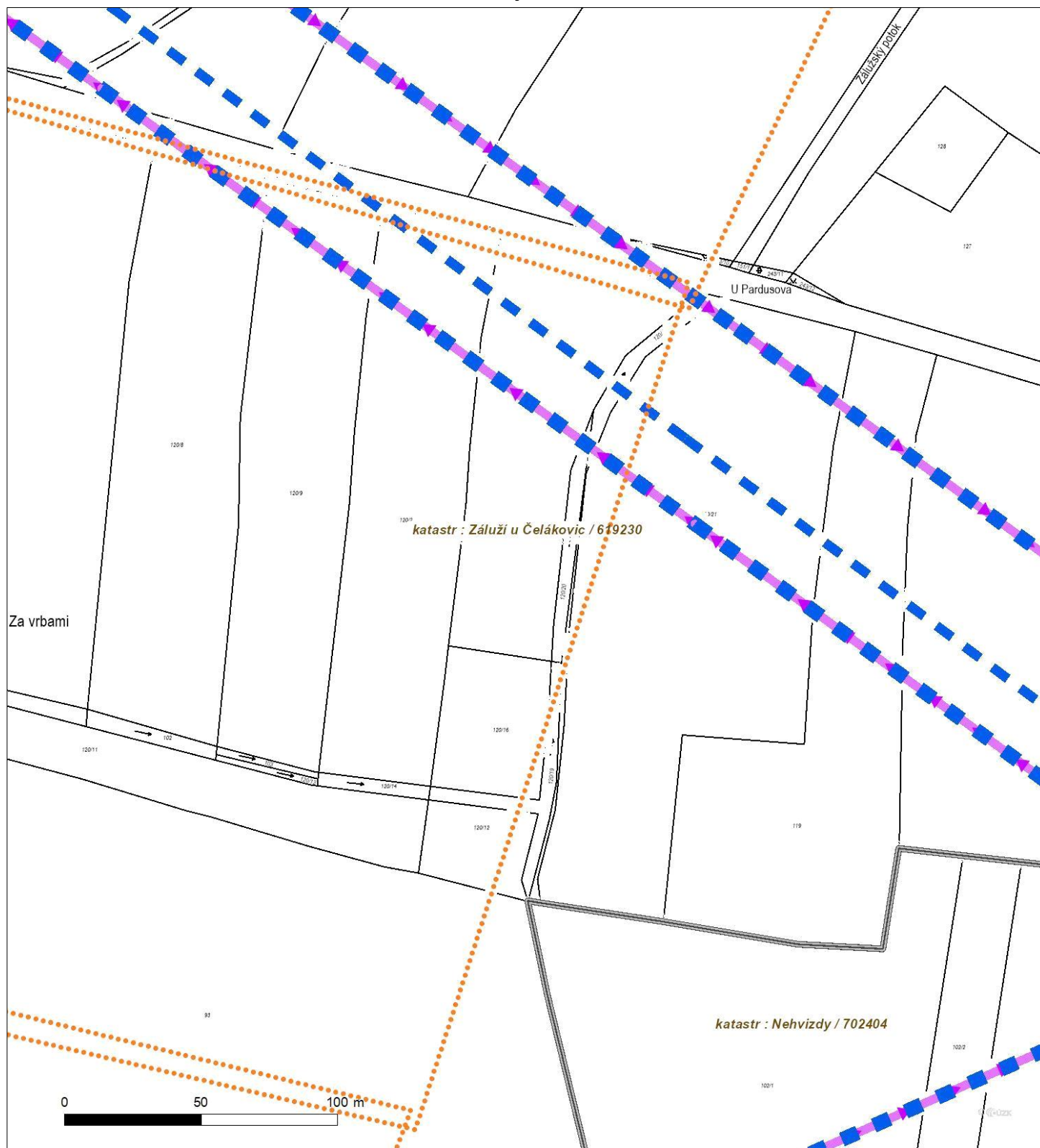
Není-li zobrazena katastrální mapa, zadejte žádost znovu. Katastrální mapa je generována prostřednictvím externí WMS služby, jejíž provoz nezajišťuje společnost ČEZ Distribuce, a. s.



Platí pouze se sdělením číslo 0102242685.

Zakreslené polohy zařízení v příloze jsou pouze informativní.

Situační výkres - list 6

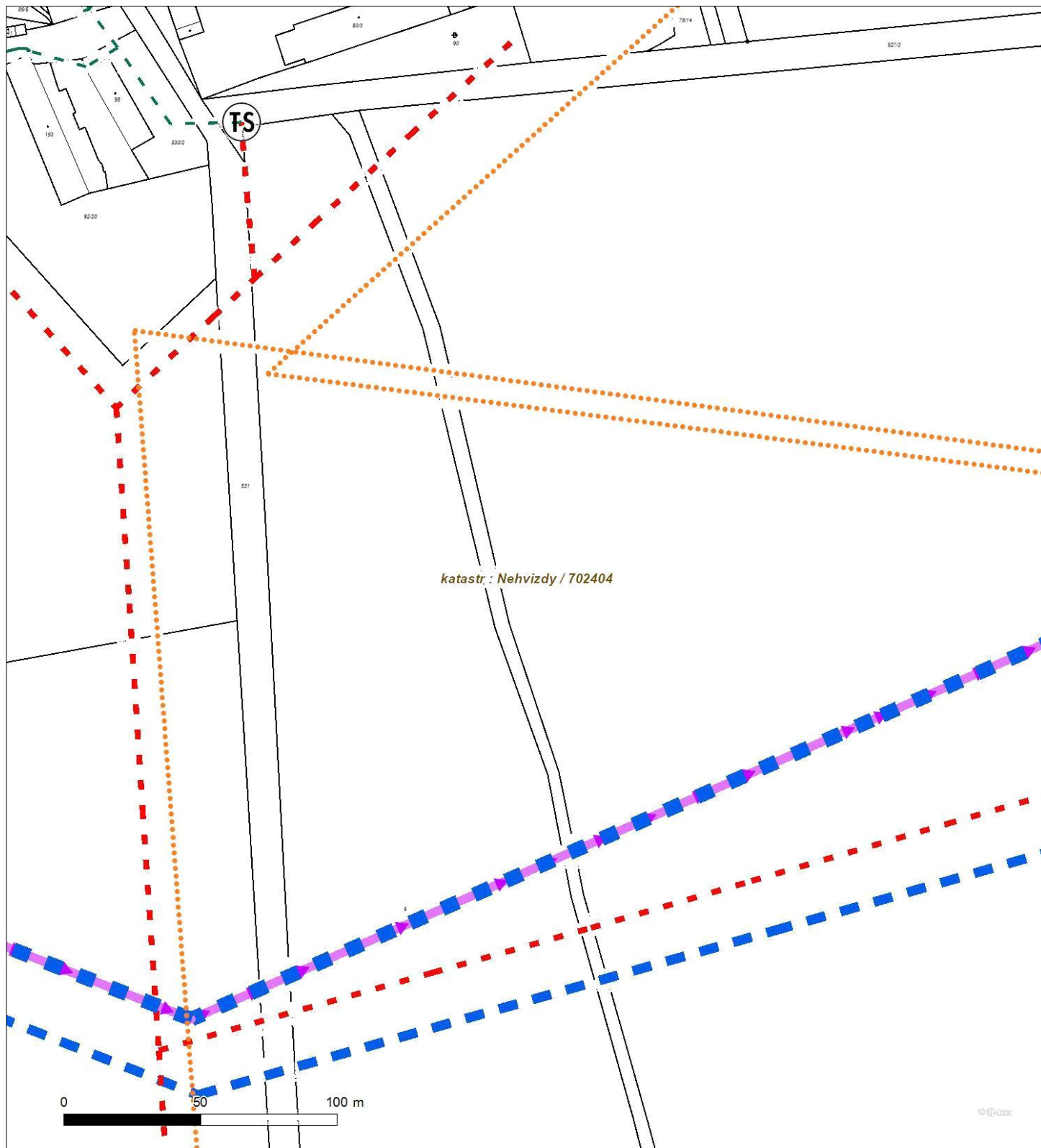


Není-li zobrazena katastrální mapa, zadejte žádost znovu. Katastrální mapa je generována prostřednictvím externí WMS služby, jejíž provoz nezajišťuje společnost ČEZ Distribuce, a. s.

Platí pouze se sdělením číslo 0102242685.

Zakreslené polohy zařízení v příloze jsou pouze informativní.

Situační výkres - list 7

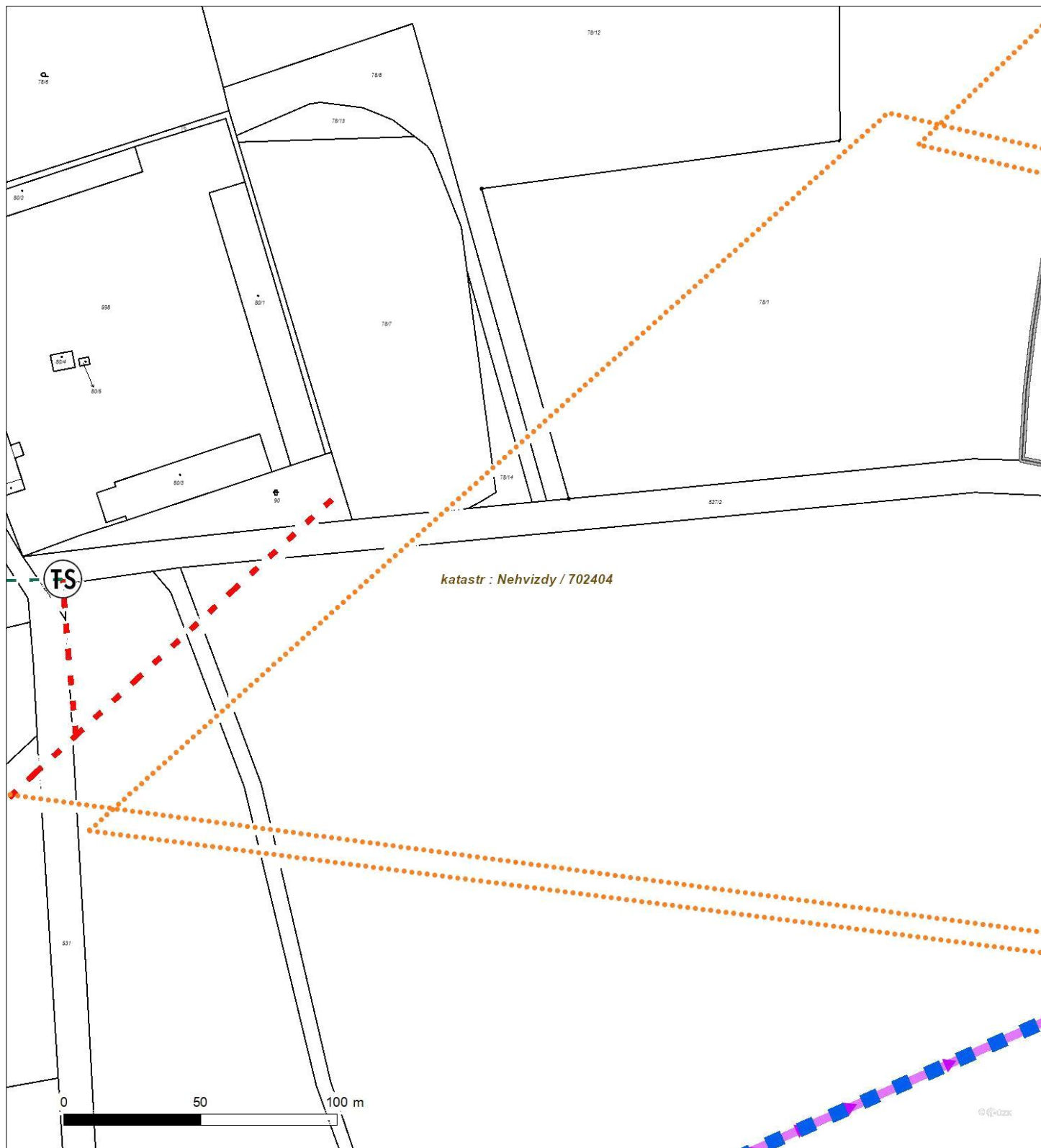


Není-li zobrazena katastrální mapa, zadejte žádost znovu. Katastrální mapa je generována prostřednictvím externí WMS služby, jejíž provoz nezajišťuje společnost ČEZ Distribuce, a. s.

Platí pouze se sdělením číslo 0102242685.

Zakreslené polohy zařízení v příloze jsou pouze informativní.

Situační výkres - list 8



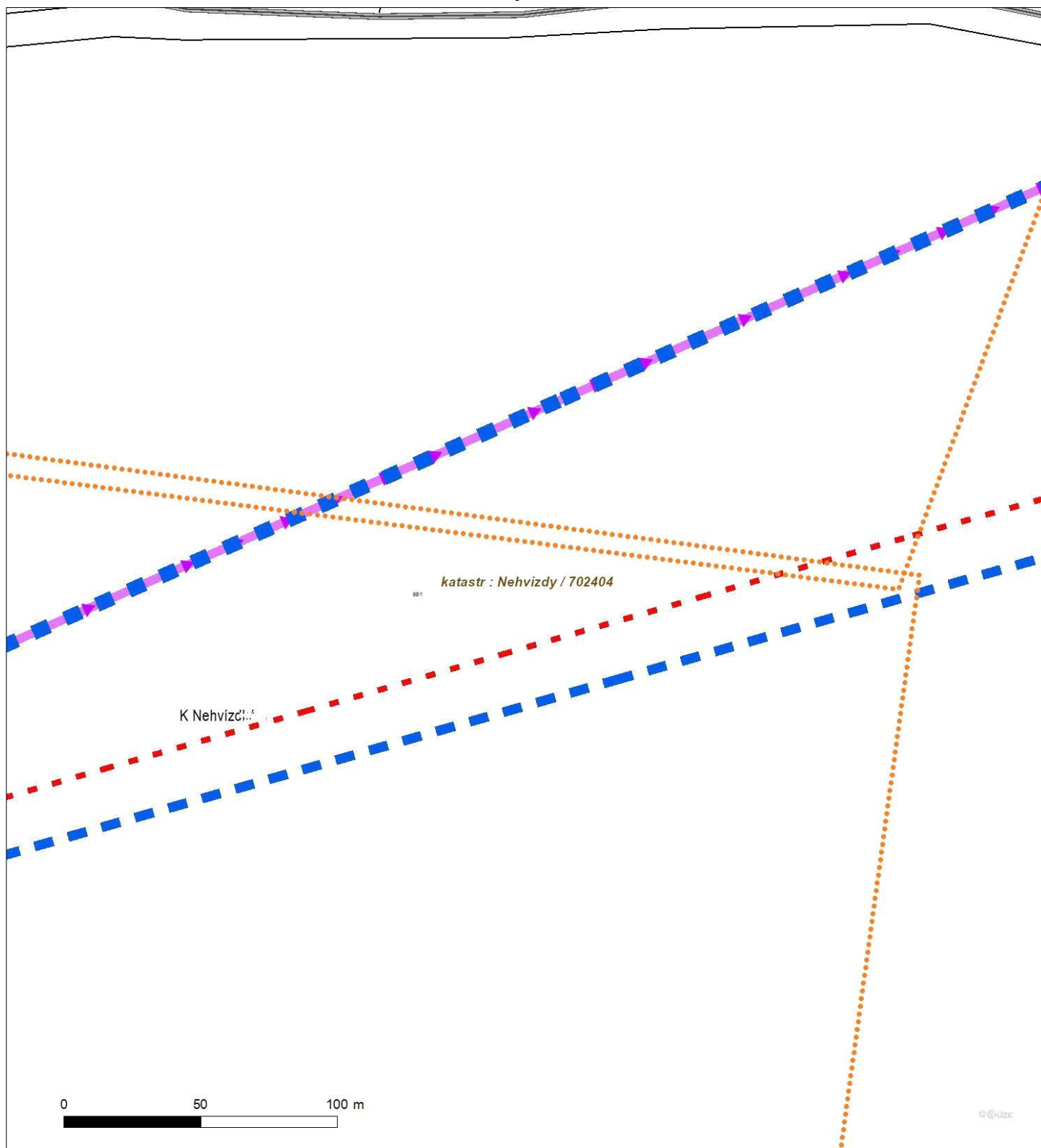
Není-li zobrazena katastrální mapa, zadejte žádost znovu. Katastrální mapa je generována prostřednictvím externí WMS služby, jejíž provoz nezajišťuje společnost ČEZ Distribuce, a. s.



Platí pouze se sdělením číslo 0102242685.

Zakreslené polohy zařízení v příloze jsou pouze informativní.

Situační výkres - list 9



Není-li zobrazena katastrální mapa, zadejte žádost znovu. Katastrální mapa je generována prostřednictvím externí WMS služby, jejíž provoz nezajišťuje společnost ČEZ Distribuce, a. s.



Platí pouze se sdělením číslo 0102242685.

Zakreslené polohy zařízení v příloze jsou pouze informativní.

Situační výkres - list 10



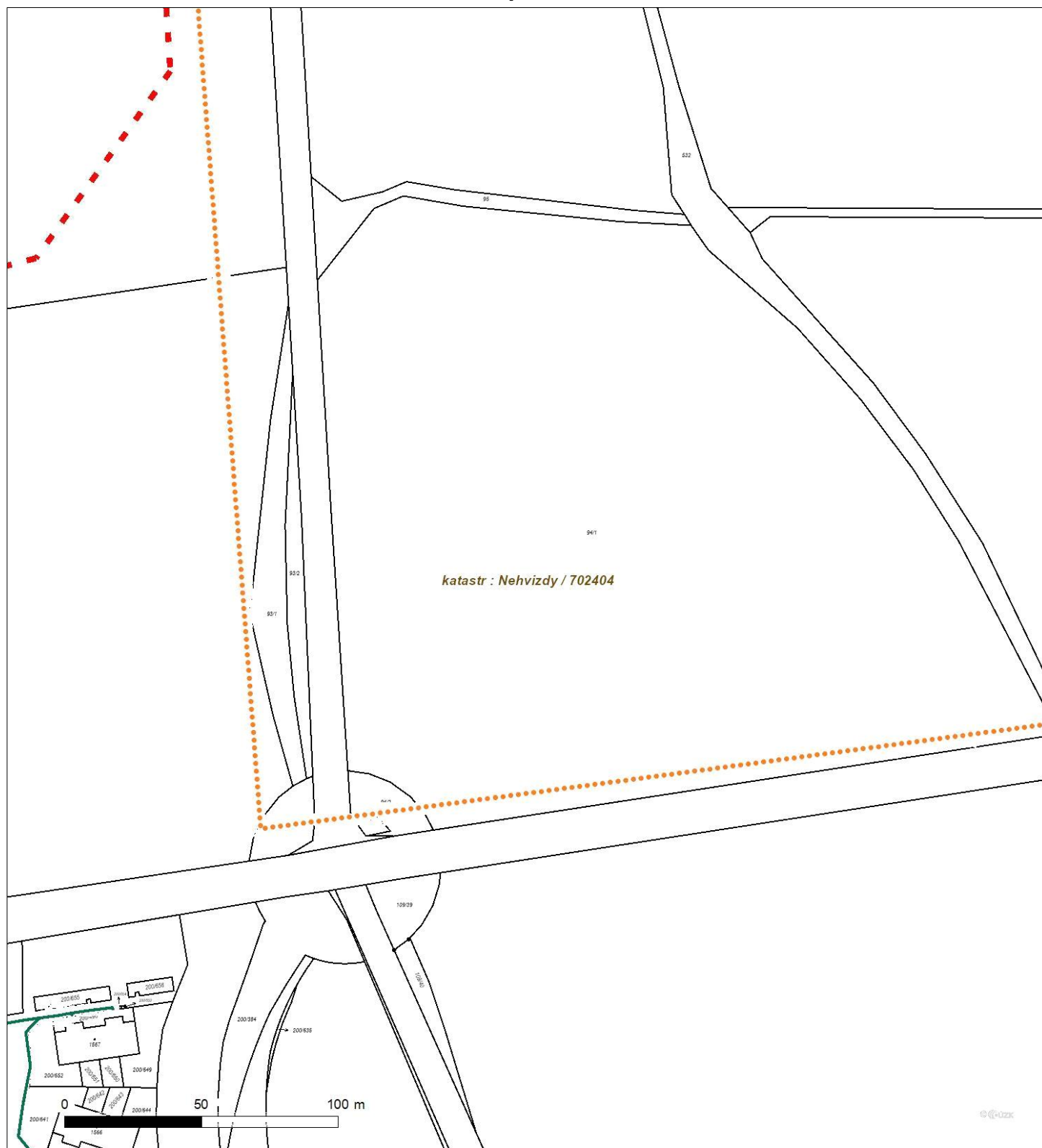
Není-li zobrazena katastrální mapa, zadejte žádost znovu. Katastrální mapa je generována prostřednictvím externí WMS služby, jejíž provoz nezajišťuje společnost ČEZ Distribuce, a. s.



Platí pouze se sdělením číslo 0102242685.

Zakreslené polohy zařízení v příloze jsou pouze informativní.

Situační výkres - list 11



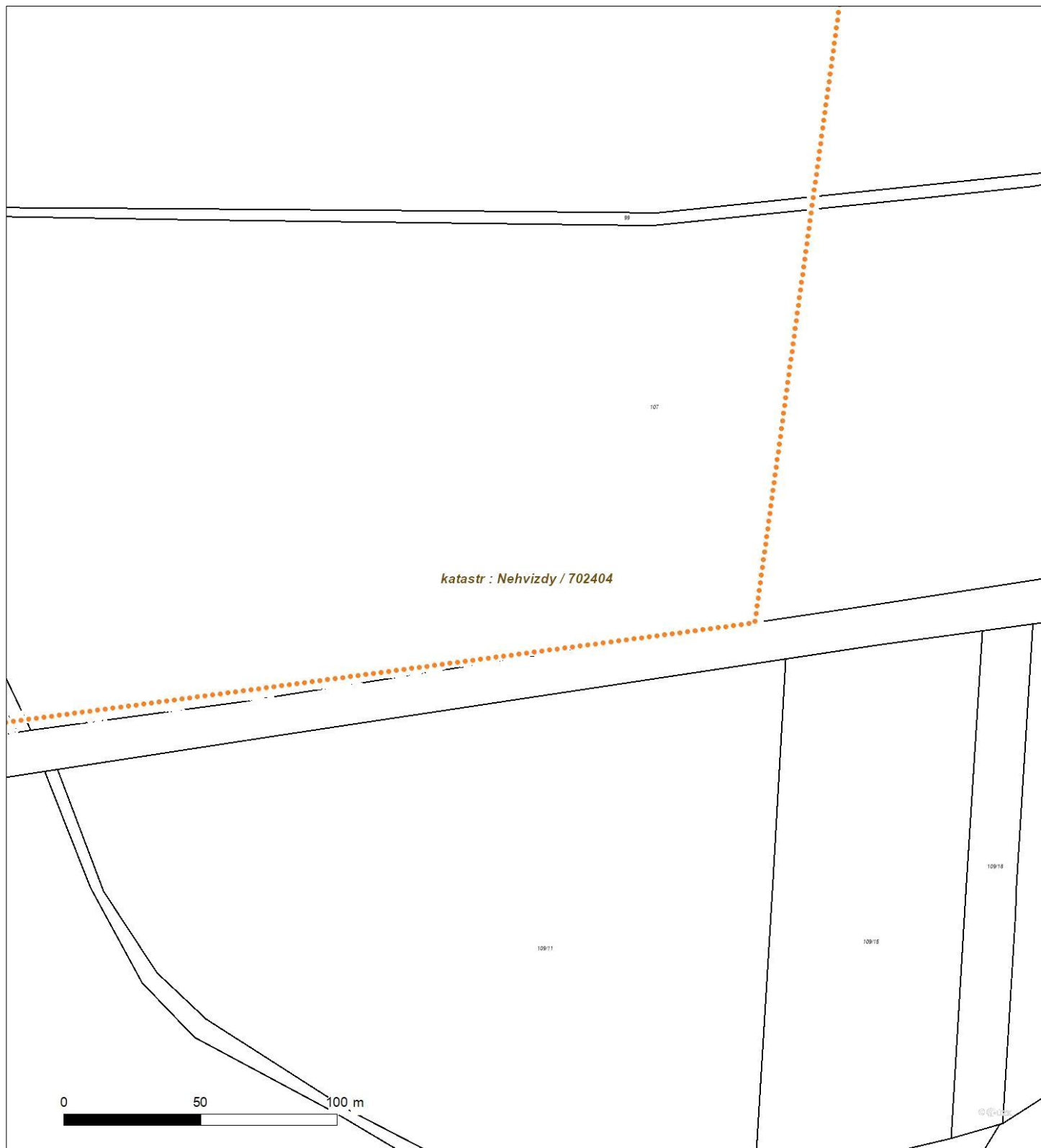
Není-li zobrazena katastrální mapa, zadejte žádost znovu. Katastrální mapa je generována prostřednictvím externí WMS služby, jejíž provoz nezajišťuje společnost ČEZ Distribuce, a. s.



Platí pouze se sdělením číslo 0102242685.

Zakreslené polohy zařízení v příloze jsou pouze informativní.

Situační výkres - list 12



Není-li zobrazena katastrální mapa, zadejte žádost znovu. Katastrální mapa je generována prostřednictvím externí WMS služby, jejíž provoz nezajišťuje společnost ČEZ Distribuce, a. s.



Povodí Labe, státní podnik

Víta Nejedlého 951/8, Slezské Předměstí, 500 03 Hradec Králové

TELEFON 495 088 111
E-MAIL podatelna@pla.cz
IČO 70890005
DIČ CZ70890005
IDDS dbyt8g2
Obchodní rejstřík vedený u KS v Hradci Králové,
oddíl A, vložka 9473

4roads s.r.o.
Tereza Nová
Slunná 541/27
162 00 Praha

VÁŠ DOPIS Č.J. / ZE DNE

ČÍSLO JEDNACÍ
PLa/2024/051499

VYŘIZUJE/LINKA
Ing. Marie Fejfarová, Ph.D./670

HRADEC KRÁLOVÉ
15.11.2024

24060_III/2455 Obchvat Záluží TES – existence IS

Dne 14.11.2024 jsme obdrželi Vaši žádost o sdělení k existenci sítí ve správě nebo majetku Povodí Labe, státní podnik v rámci připravované stavby „24060_III/2455 Obchvat Záluží TES“ v k.ú. Nehvizdy a Záluží u Čelákovic.

Stavba se nachází ve vodním útvaru HSL_1680 - Labe od toku Mrlina po tok Jizera a ČHP 1-04-0630-0-00

K navrhovanému záměru vydáváme následující **sdělení**:

- Ve vyznačeném polygonu se nachází vodní tok Zálužský potok (IDVT 10185590), který je ve správě Povodí Labe, státní podnik na pozemcích parc. č. 120/3, 103, 120/13, 120/14 a 120/19, k.ú. Záluží u Čelákovic. Uvedené pozemky jsou v majetku státu s právem hospodaření pro Povodí Labe, státní podnik.
- Koryto vodního toku Zálužský potok je ve vyznačeném polygonu upraveno technickou úpravou „Zálužský, Záluží – Nehvizdy“ ř.km 1,233 – 2,973 evidovanou pod číslem DHM 9051014925.
- Na uvedeném vodním toku není zpracována studie odtokových poměrů, tudíž není znám rozsah záplavového území ani výšky hladin při povodňových průtocích.

Stanovisko správce povodí a vodního toku bude nožné vydat po předložení projektové dokumentace ke společnému řízení. PD by měla mj. obsahovat způsob likvidace dešťových vod z nové stavby.

Mgr. Petr Ferbar
vedoucí odboru
péče o vodní zdroje

Na vědomí: PL – Z2 Pardubice – PS Lysá nad Labem

NEGATIVNÍ VYJÁDŘENÍ SPRÁVCŮ IS

- 1 ABAK s.r.o.
- 2 CEFIL s.r.o
- 3 České Radiokomunikace
- 4 Czela.net z.s. - bez reakce
- 5 MERO ČR a.s.
- 6 Město Čelákovice
- 7 T-Mobile Czech Republic a.s.
- 8 UCED Distribuce III s.r.o.
- 9 ÚVT Internet s.r.o.
- 10 Vodafone Czech Republic a.s.
- 11 Vodovody a kanalizace Beroun a.s.
- 12 Závlahy Přelov nad Labem s.r.o.
- 13 ČD - Telematika a.s.
- 14 KERAMOST a.s., Závod Brník - bez reakce
- 15 Městys Nehvizdy - bez reakce
- 16 Ministerstvo obrany - Sekce ekonomická a majetková - OOÚZ
- 17 Telco Pro Services a.s.
- 18 SČV a.s.
- 19 ČEZ ICT Services a.s.
- 20 Telco Infrastructure s.r.o.
- 21 Technické služby Čelákovice

Pro účely územního a stavebního povolení/existence sítí

V Praze 16.11.2024

6184/24

Název akce: 24060_III/2455 Obchvat Záluží_TES

Vyjádření správce sítě

Potvrzujeme, že akcí „24060_III/2455 Obchvat Záluží_TES“ ve Vámi zakresleném území (viz. doručená příloha) v lokalitě Nehvizdy a Záluží u Čelákovic nebudou dotčeny naše sítě ani technická zařízení.

Toto vyjádření má platnost 12 měsíců ode dne vydání.

S pozdravem,

Petra Králíková

4roads s.r.o.
Nová Tereza
Slunná 541/27
16200 Praha

Dne 20.11.2024 v Praze

Vyjádření k existenci č. 344 energetického majetku společnosti CEFIL s.r.o.

Na základě žádosti č. 2024444610 ze dne 13.11.2024

Název stavby: 24060_III/2455 Obchvat Záluží_TES

k.ú.Nehvizdy (Praha-východ) 702404; Záluží u Čelákovic (Praha-východ) 619230,

Dle předložené situace

Stanovisko:

V dané oblasti

NEBUDE dotčeno žádné zařízení

ve správě společnosti CEFIL s.r.o.

Souhlasíme s realizací stavby dle zák. 183/2006Sb v aktuálním znění.

S pozdravem

Eliška Čadková
technický pracovník
CEFIL s.r.o.
Pitterova 2855/13
130 00 Praha 3



4roads s.r.o.
Slunná 541 /27
16200 Praha

Váš dopis značky / ze dne	Naše značka	Vyřizuje	Místo odeslání / dne
0000151676 / 13.11.2024	UPTS/OS/379230/2024	Šárka Stašková	Praha / 14.11.2024

Věc: Vyjádření k existenci podzemních sítí spol. České Radiokomunikace, a.s.

Účel: Existence sítí

Akce: 24060_III/2455 Obchvat Záluží_TES

K Vaší žádosti o vyjádření k existenci sítí Vám sdělujeme, že ve Vámi vyznačeném/řešeném území nedojde ke styku s žádným podzemním vedením/zařízením v naší správě.

S pozdravem

Za správnost:

České Radiokomunikace a.s.
Skokanská 2117/1
169 00 Praha 6
(53)
Šárka Stašková

Šárka Stašková
Specialista ochrany sítě

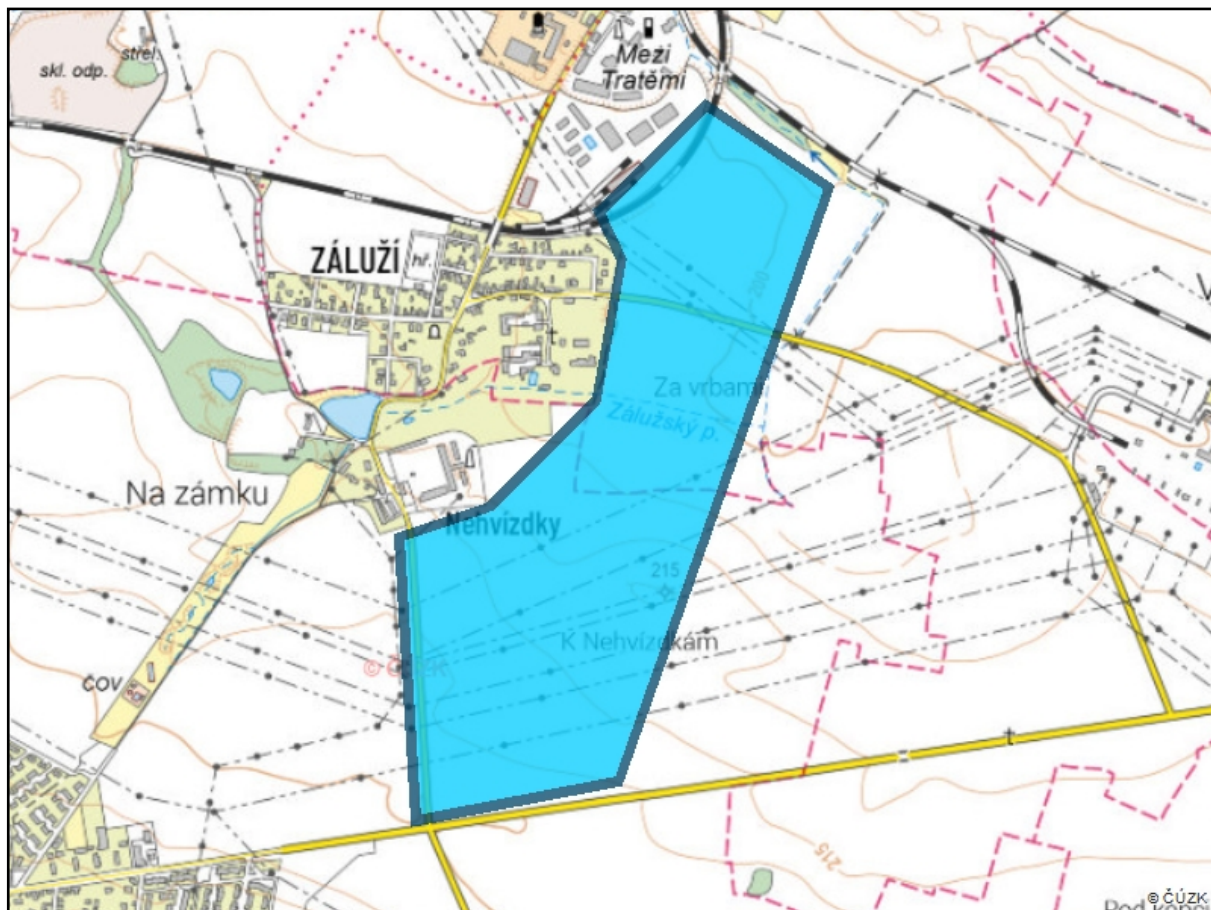
Příloha:

Platnost tohoto vyjádření je jeden rok od data vystavení, tj. do 14.11.2025

PIN: 4599

Žádost č. j. UPTS/OS/379230/2024

Zájmové území



Poznámka: Upozorňujeme Vás, že toto stanovisko **NELZE** uplatnit pro umístění a provoz větrných elektráren.

VYJÁDŘENÍ

Číslo jednací: 6384

Vaše žádost:

Ze dne: 13.11.2024

Vyřizuje: Dana Suková

Telefon: +420 315 701 666

Email: Sukova@mero.cz

Tereza Nová
4roads s.r.o.
Slunná 541/27
16200 Praha

Kralupy nad Vltavou, 13.11.2024

Vyjádření k žádosti

24060_III/2455 Obchvat Záluží_TES


K Vaší výše uvedené žádosti sdělujeme, že v k.ú. Čelákovice, Nehvizdy se v místě, které bylo vymezeno ve Vaší žádosti, nenachází podzemní dálkové zařízení ani nadzemní objekty, jejichž vlastníkem či provozovatelem je společnost MERO ČR, a. s., a místo není dotčeno ani jinými našimi zájmy.

Současně Vám sdělujeme, že kompletní informace o územích dotčených inženýrskými sítěmi lze získat na místně a věcně příslušných úřadech územního plánování, kterým společnost MERO ČR, a. s., jako vlastník a provozovatel sítí technické infrastruktury, předává a pravidelně aktualizuje v souladu s ustanoveními § 27 a 28 zákona číslo 183/2006 Sb., o územním plánování a stavebním řádu, v aktuálním znění, veškeré informace o poloze svých zařízení.

Platnost tohoto vyjádření je 36 měsíců ode dne jeho vyhotovení. Vyjádření se vztahuje pouze pro účel, pro který bylo vydáno.

S pozdravem

Ing. Přemysl Kuchař
senior manažer technické infrastruktury


MERO ČR, a.s.
Veltruská 748 1
278 01 Kralupy nad Vltavou
zapsaná v obchodním rejstříku, vedeném
Městským soudem v Praze, sp. zn. B/233
e-mail: info@mero.cz; www.merocri.eu

Zájmové území

Čelákovice, Nehvizdy



Město Čelákovice
náměstí 5. května 1, 250 88 Čelákovice
t: +420 326 929 111, e: mu@celakovice.cz, ID DS: fn6bxia, www.celakovice.cz

254.3.12 S/5

Váš dopis zn. / Ze dne: 13. 11. 2024

Naše čj.: MUC/12905/2024

Sp. zn.: MUC/12892/2024/02

Počet listů: 1

Počet příloh / listů příloh: 0/0

Vyřizuje: Renáta Štěpánková

Telefon/Fax: 326 929 153 / 326 991 237

Email: renata.stepankova@celakovice.cz

Čelákovice: 14. 11. 2024

4roads s. r. o.

Tereza Nová

Slunná 541/27

162 00 Praha 6 - Střešovice

Vyjádření k existenci sítí

Vážená paní Nová,

k Vaší žádosti pod č. j. MUC/12892/2024 ze dne 13. 11. 2024, ohledně vyjádření k existenci sítí na akci „24060_III/2455 Obchvat Záluží_TES“, č. žádosti 2024444610, Vám sdělujeme, že v zájmovém území se mohou nacházet sítě ve vlastnictví města Čelákovice. Správcem sítí ve vlastnictví města Čelákovice jsou:

- vodovody, splašková a jednotná kanalizace – 1. SČV, a. s., Novohospodská 93, 261 01 Příbram IX,
- komunikace, veřejné osvětlení a dešťová kanalizace – Technické služby Čelákovice, Čelakovského 1429, 250 88 Čelákovice.

Pro podrobnější technické informace o sítích kontaktujte jejich správce.

Ing. Josef Pátek
starosta města



Přílohy

-

Na vědomí

-



Vyřizuje: Dundáček Petr

E-mail: petr.dundacek@t-mobile.cz

4roads s.r.o.
Tereza Nová
Slunná 541/27
16200 Praha

Naše značka: **E63353/24**

V Praze dne: **14.11.2024**

Vyjádření a stanovení podmínek pro udělení souhlasu s umístěním stavby v ochranném pásmu sítě technické infrastruktury (TI) společnosti T-Mobile Czech Republic a.s.

Vydané podle § 101 ZÁKONA Č. 127/2005 Sb., o elektronických komunikacích a o změně některých souvisejících zákonů (zákon o elektronických komunikacích – dále jen ZEK), ve znění pozdějších předpisů a §161 zákona č. 183/2006 Sb., o územním plánování a stavebním řádu (stavební zákon) či dle dalších příslušných právních předpisů

Věc: 24060 III/2455 Obchvat Záluží TES

Na základě předložených projektových podkladů dáváme **souhlasné stanovisko k vydání Územního souhlasu / rozhodnutí (Stavebního povolení) a následně souhlas s realizací stavby.**

Dle předložených dokladů nedojde ke kolizi s technickou infrastrukturou společnosti

T-Mobile Czech Republic a.s.

Toto stanovisko má platnost 1 rok a nelze prodloužit. Po uplynutí platnosti zadejte žádost o nové stanovisko na:
<https://ochranasiti.t-mobile.cz/vyjadreni/>

T-Mobile
T-Mobile Czech Republic a.s.
Tomášova 2144/1
148 00 Praha 4
IČ 649 49 681, DIČ CZ64949681

.....
Ochrana sítí

Technologický úsek

V další komunikaci nebo požadavku doplňujících dotazů, uvádějte do „Předmětu“ e-mailu vždy číslo jednací.



Příloha č. 1

Rekapitulace žádosti o vyjádření k existenci sítě elektronických komunikací

Číslo žádosti: **E63353/24**
Název stavby /akce: **24060_III/2455 Obchvat Záluží_TES**
Datum podání žádosti: **13.11.2024**
Poznámka:

Žadatel

Firma / organizace: **4roads s.r.o.**
IČ: **06327354**
DIČ:
Kontaktní osoba: **Tereza Nová**
Adresa: **Slunná 541/27**
Město / obec: **Praha**
PSČ: **16200**
Stát:
E-mail: **tereza.nova@4roads.cz**
Telefonní číslo: **+420774615952**

Stavebník

Firma / organizace:
Kontaktní osoba:
Adresa:
Město / obec:
PSČ:
Stát:
E-mail:
Telefonní číslo:

Stavba

Výška nad terénem (metry): **0 m**
Projektant:
Druh stavby: **Ostatní**
Hodnota projektu:
Měsíc zahájení stavby:
Měsíc ukončení stavby:

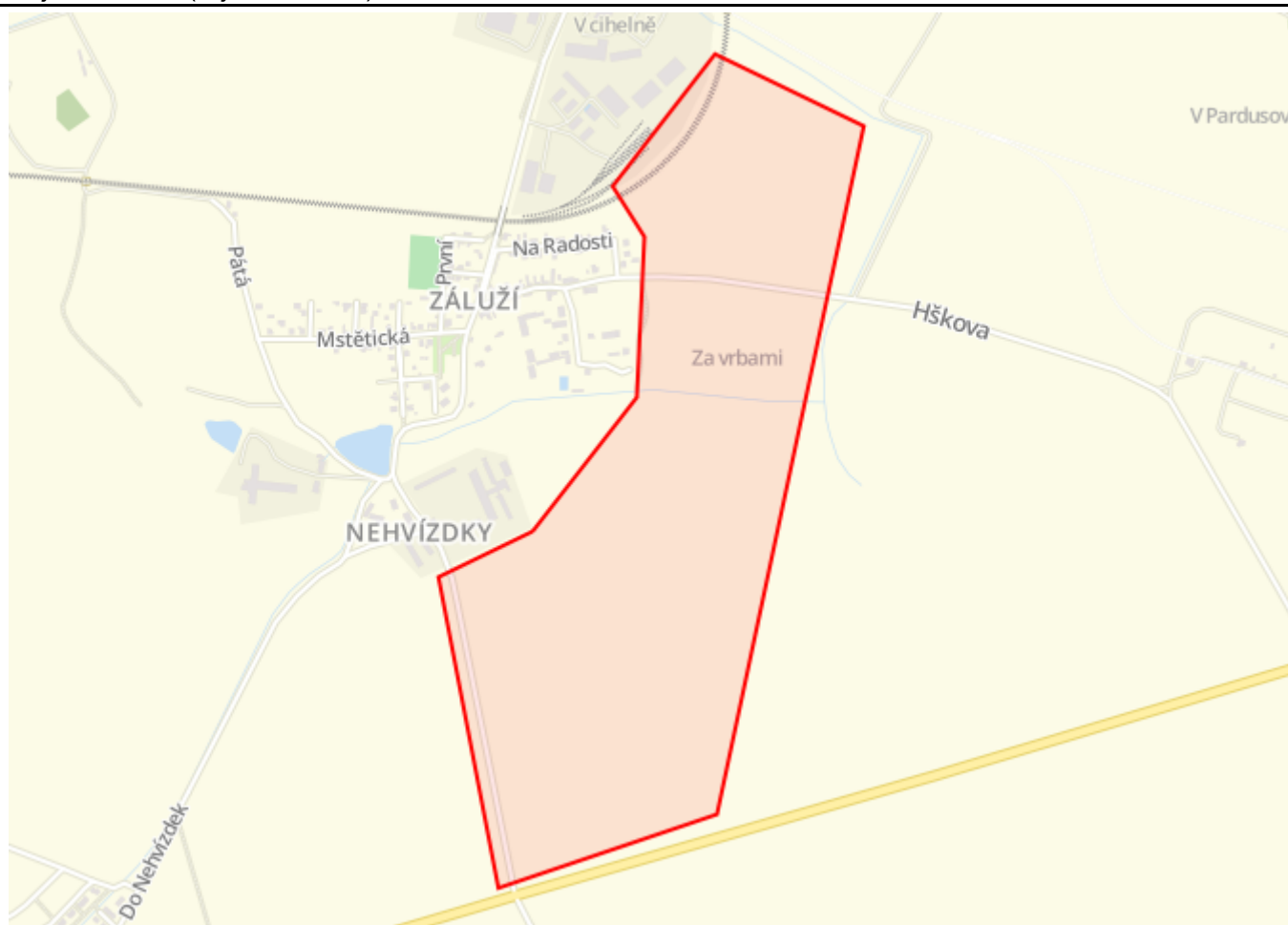
Odeslání stanoviska

E-mail: **tereza.nova@4roads.cz**

Příloha č. 2

Situační plánek

Zájmová oblast (zájmové oblasti) zadaná žadatelem



Map data © OpenStreetMap contributors, CC BY-SA

Legenda:

	Optické trasy TMCZ 1		Optické trasy sítě PASNET		Elektro trasy NN
	Optická technologie TMCZ 1		Optická technologie sítě PASNET		Elektro technologie NN
	Základnové stanice		Základnové stanice s elektropřípojkou		Základnové stanice s plánovaně
	Body sítě				
Druhy sítí:					
	Geodeticky zaměřené		Přibližný průběh		Plánovaný průběh
			Nadzemní vedení		

Geometrie zájmové oblasti (zájmových oblastí) žádosti ve formátu WKT a souřadnicovém systému S-JTSK. Zkopírováním textu lze geometrii zobrazit v jakémkoli softwaru podporujícím formát WKT.

POLYGON((-718930.13 -1040308.59,-718695.98 -1040078.41,-718640.41 -1039772.81,-718688.44 -1039667.91,-718458.18 -1039440.76,-718190.95 -1039616.71,-718648.35 -1040897.95,-719086.9 -1040983.28,-719122.62 -1040372.09,-718930.13 -1040308.59))

Žadatel:
4roads s.r.o.
Nová Tereza
Slunná 541/27
16200 Praha

IČO: 06327354

Evid. číslo žádosti: 2024444610

Evid. číslo subjektu: 0000001191

Vaše značka:

V Kutné Hoře dne 13. 11. 2024

Věc: **Vyjádření o existenci zařízení distribuční soustavy (elektrizační soustava) a udělení souhlasu se stavbou.**

Vlastník/provozovatel dotčeného zařízení UCED Distribuce III s.r.o. (dále jen „**PDS**“)

Toto vyjádření slouží pro informaci o elektrickém zařízení distribuční soustavy vlastněném a provozovaném PDS a má sloužit jako vyjádření pro územní a stavební řízení. Toto vyjádření vydává společnost UCED Servis s.r.o., IČ: 06934552, sídlo: Sokolovská 675/9, Karlín, 186 00 Praha 8, společnost zapsaná v obchodním rejstříku vedeném Městským soudem v Praze, oddíl C, vložka 291604, která v těchto záležitostech PDS zastupuje.

V zájmovém území uvedené stavby se nenachází distribuční zařízení PDS.

Udělujeme tímto souhlas se stavbou „**24060 III/2455 Obchvat Záluží TES**“, ke které byla zaslána dokumentace dne 13. 11. 2024.

Vyjádření vydáno dne: 13. 11. 2024

Vyjádření má platnost do: 12. 11. 2025

PDS zastoupená společností UCED Servis s.r.o.

Tereza Pospíšilová

Asistentka provozu

T: +420 720 806 765

E: tereza.pospisilova@uced.cz

Vyjádření o existenci sítě elektronických komunikací

společnosti ÚVT Internet s.r.o., se sídlem Hrnčířská 383, 252 42 Jesenice - Zdiměřice
IČ : 24288705, DIČ: CZ24288705, reg. ČTÚ 3350, e-mail: vyjadreni@uvtnet.cz

vydané podle § 101 zákona č. 127/2005 Sb., o elektronických komunikacích a o změně některých souvisejících zákonů (zákon o elektronických komunikacích), ve znění pozdějších předpisů a § 168 zákona č. 283/2021 Sb. O územním plánování a stavebním řádu (stavební zákon) či dle dalších příslušných právních předpisů

Č. j.: 242139040

Důvod vydání Vyjádření: **Pro územní a stavební řízení**

Platnost tohoto Vyjádření končí dne: **26.11.2025**

Název (stavby, jiné)	24060_III/2455 Obchvat Záluží_TES
Žadatel	4roads s.r.o.
Katastrální území	Nehvizdy (Praha-východ) 702404; Záluží u Čelákovic (Praha-východ) 619230
Zájmové území (situace)	Dle výkresu
Maximální výška stavby	0m
Parcelní čísla	Dle výkresu

Žadatel shora označenou žádostí určil a vyznačil zájmové území, jakož i stanovil důvod pro vydání Vyjádření o existenci sítě elektronických komunikací společnosti ÚVT Internet s.r.o. (dále jen Vyjádření). Na základě určení a vyznačení zájmového území žadatelem a na základě stanovení důvodu pro vydání Vyjádření vydává společnost ÚVT Internet s.r.o. (dále jen "Poskytovatel") o síti elektronických komunikací následující Vyjádření:

nedochází ke střetu se sítí elektronických komunikací společnosti ÚVT Internet s.r.o.

Vyjádření je platné pouze pro zájmové území a dle zaslaných parametrů, určené a vyznačené žadatelem, jakož i pro důvod vydání vyjádření stanovený žadatelem.

Vyjádření pozbývá platnosti:

- uplynutím vyznačené doby platnosti *Vyjádření*
- změnou rozsahu zájmového území
- změnou parametrů stavby
- změnou důvodu vydání *Vyjádření* uvedeného v žádosti

V případě, že budou stavební práce zahájeny po uplynutí doby platnosti tohoto *Vyjádření*, nelze toto *Vyjádření* použít jako podklad pro vytyčení a je třeba požádat o vydání nového *Vyjádření*.

Žadatel se převzetím tohoto *Vyjádření* zavazuje, že poskytnutá data a informace bude používat výhradně pro svoji potřebu a v souladu s účelem, ke kterému mu byla poskytnuta (tj. výhradně v souladu s § 168 stavebního zákona a jen v jeho mezích), a že bez souhlasu poskytovatele nebude poskytnuté informace a data rozmnožovat, rozšiřovat, prodávat, pronajímat, půjčovat či používat jako zdroj pro své informační systémy nebo databáze a nebude je jakkoli jinak využívat nad rámec ustanovení § 168 stavebního zákona. Žadatel si je vědom své odpovědnosti vyplývající z obecně závazných právních předpisů při porušení těchto povinností. Žadatel se převzetím *Vyjádření* zavazuje provést taková opatření, která zabezpečí ochranu poskytnutých dat a informací proti zneužití třetími osobami. V případě nesplnění výše uvedených povinností se společnost ÚVT Internet s.r.o. bude soudně domáhat zejména zdržení se shora uvedeného závadového jednání a náhrady škody.

Vyjádření vydala společnost **ÚVT Internet s.r.o.**

Ve Zdiměřicích, dne: 26.11.2024

Vyřizuje: Radek Zaňka | ÚVT Internet s.r.o.

INFOLINKA 227 023 023

Hrnčířská 383, 252 42 Jesenice - Zdiměřice, email: fakturace@uvtnet.cz, web <https://www.uvtnet.cz>



4roads s.r.o.
Tereza Nová
Slunná 541/27
162 00 Praha

V Praze, 13.11.2024

Naše zn.: **MW9910264710756701**

Věc: vyjádření k žádosti k akci **"24060_III/2455 Obchvat Záluží_TES"**

Společnost Vodafone Czech Republic a.s. (dále jen „Vodafone“), se sídlem Praha 5, náměstí Junkových 2, IČ: 25788001, zapsaná dne 13.8. 1999 v obchodním rejstříku vedeném Městským soudem v Praze pod spisovou značkou B.6064 a společnost Vantage Towers, s.r.o. se sídlem Závěšova 502/5, Nusle, 140 00 Praha 4, zapsaná v obchodním rejstříku vedeném u Městského soudu v Praze pod sp. zn. C 330005, IČO: 09056009, DIČ: CZ09056009 zastoupená Vodafone na základě plné moci Vám sděluje, že dle Vámi podané žádosti ze dne **13.11.2024**, která je nedílnou součástí tohoto vyjádření,

souhlasí s realizací projektu.

Ve Vámi zadaném zájmovém území a v uvedené výšce (výška stavby: 0 m, výška jeřábu: 0 m) se nenachází žádné podzemní ani nadzemní vedení.

Platnost vyjádření je **1 rok** od data vydání. Vyjádření je platné pouze v rámci předmětného projektu a pro důvod vydání vyjádření stanovený žadatelem v žádosti.

Vyjádření pozbývá platnosti uplynutím doby platnosti, změnou rozsahu zájmového území i změnou důvodu vydání vyjádření uvedeného v žádosti, to vše v závislosti na tom, která ze skutečností rozhodná pro pozbytí platnosti tohoto vyjádření nastane nejdříve. Po skončení platnosti si musíte podat novou žádost na adrese <https://zadostovyjadreni.vodafone.cz/>.

S pozdravem

v.z. Ing. Kateřina Rendeková
Vodafone Czech Republic a. s.
náměstí Junkových 2808/2
150 00 Praha 5

Tel.: 607105305

E-mail: katerina.rendekova@vodafone.com


Vodafone Czech Republic a.s.
náměstí Junkových 2, 155 00, Praha 5
IČO: 25788001, DIČ: CZ25788001
tel.: 776 971 111, fax: 776 971 927
-60-

Seznam příloh/přiložených souborů:

Zadost_MW9910264710756701.pdf

Vaše značka / ze dne: / 18.11.2024
Naše značka: 0241000043950

Vyřizuje: Bc. Lucie Procházková
Tel.: +420 601 074 768
E-mail: Lucie.Prochazkova@vakberoun.cz

4roads s.r.o.
Nová Tereza
Slunná 541/27
16200 Praha

Datum: 28.11.2024

Zákres sítí– s návrhem napojení domu na vodohospodářské sítě

Název stavby: 24060_III/2455 Obchvat Záluží_TES

Místo stavby: Záluží u Čelákovic: 5/1, 5/3, 39/1, 51/5, 60/1, 60/7, 60/8, 60/9, 61/1, 73/1, 73/5, 73/6, 73/7, 89, 92, 93, 102, 103, 120/1, 120/2, 120/3, 120/6, 120/7, 120/8, 120/9, 120/11, 120/12, 120/13, 120/14, 120/16, 120/17, 120/19, 131, 133, st. 135, st. 237, st. 238, 243/1, 243/9, 243/10, 243/20, 248/2, 263, Nehvizdy: 78/1, 78/12, 92/2, 92/20, 92/43, 92/58, 92/59, 93/1, 93/2, 94/1, 94/2, 95, 96, 98/1, 99, 107, 527/2, 531, 532

Stavebník: 4roads s.r.o., Nová Tereza, Slunná 541/27, 162 00 Praha

Předložené podklady:

- žádost o vyjádření
- Popis stavby: bez popisu stavebního záměru

Sdělujeme, že ve Vámi vyznačeném zájmovém území výše uvedené stavby **naše společnost neprovozuje ani nevlastní** žádná vodohospodářská zařízení.

K zadání žádosti o vyjádření využijte službu Vyjadřovací portál přístupné z našich webových stránek (www.vakberoun.cz), prostřednictvím které lze spolu s vyjádřením vyžádat datový soubor (DWG, DGN) o průběhu inženýrských sítí. Prostřednictvím služby lze ve vybraných případech získat vyjádření zpracované automaticky obratem.

Vodovody a kanalizace Beroun, a.s.
Mostníkovská 255/3, Beroun-Závodí
266 01 Beroun, www.vakberoun.cz
Tel. 411 747 111, 800 100 663
IČ: 46356975, DIČ: CZ46356975

Ing. Josef Mareš
vedoucí technického úseku

Příloha: Mapa_O241000043950.pdf

Platnost vyjádření 0241000043950 je jeden rok ode dne jeho vystavení.

Závlahy Přerov nad Labem s.r.o.

289 16 Přerov nad Labem, IČO 25600311, DIČ CZ25600311

tel. 325565291, fax 325565478, mobil 739064519, e-mail: zavlahy-prerov@seznam.cz

Společnost registrována v OR Městského soudu v Praze, oddíl C, vložka 53800

4roads s.r.o.
Tereza Nová
Slunná 541/27
16200 Praha

Věc: Vyjádření 20241109 - 24060_III2455 Obchvat Záluží_TES

Na základě předložené dokumentace Vám sdělujeme, že nedojde ke střetu s podzemním závlahovým zařízením v majetku naší společnosti. K této akci nemáme námitek

S pozdravem

Radek Valášek
ředitel společnosti



Závlahy Přerov n. L. s.r.o.
289 16 Přerov n. L.
IČO: 256 00 311
tel.: 325 565291 ①

V Přerově nad Labem dne 27 .11 .2024

Tereza Nová
4roads s.r.o.
Slunná 541/27
162 00 Praha

Číslo jednací 2202423888

Datum 13.11.2024

Vyřizuje Hana Tintěrová

telefon +420 728 528 775

e-mail Hana.Tinterova@cdt.cz

Věc:

Vyjádření k existenci sítí elektronických komunikací - Informace o poloze

Název stavby: **24060_III/2455 Obchvat Záluží - TES**

V zájmovém území určeném a vyznačeném žadatelem **se nenachází** prostředky sítí elektronických komunikací **v majetku ČD - Telematiky a.s.** nebo **v majetku jiných vlastníků**, kteří pověřili správou svých sítí elektronických komunikací ČD - Telematiku a.s. a zájmové území nezasahuje do ochranného pásma těchto sítí dle §102 zák. č.127/2005 Sb., o elektronických komunikacích.

Vyjádření k prostředkům sítí elektronických komunikací Správy železnic s.o. ve správě ČD - Telematiky a.s. vám bude vyhotoveno samostatně.

Vyjádření pozbývá platnosti dne 13.11.2026

Počet příloh: 1

ČD - Telematika a.s.
Pernerova 2819/2a
130 00 Praha 3

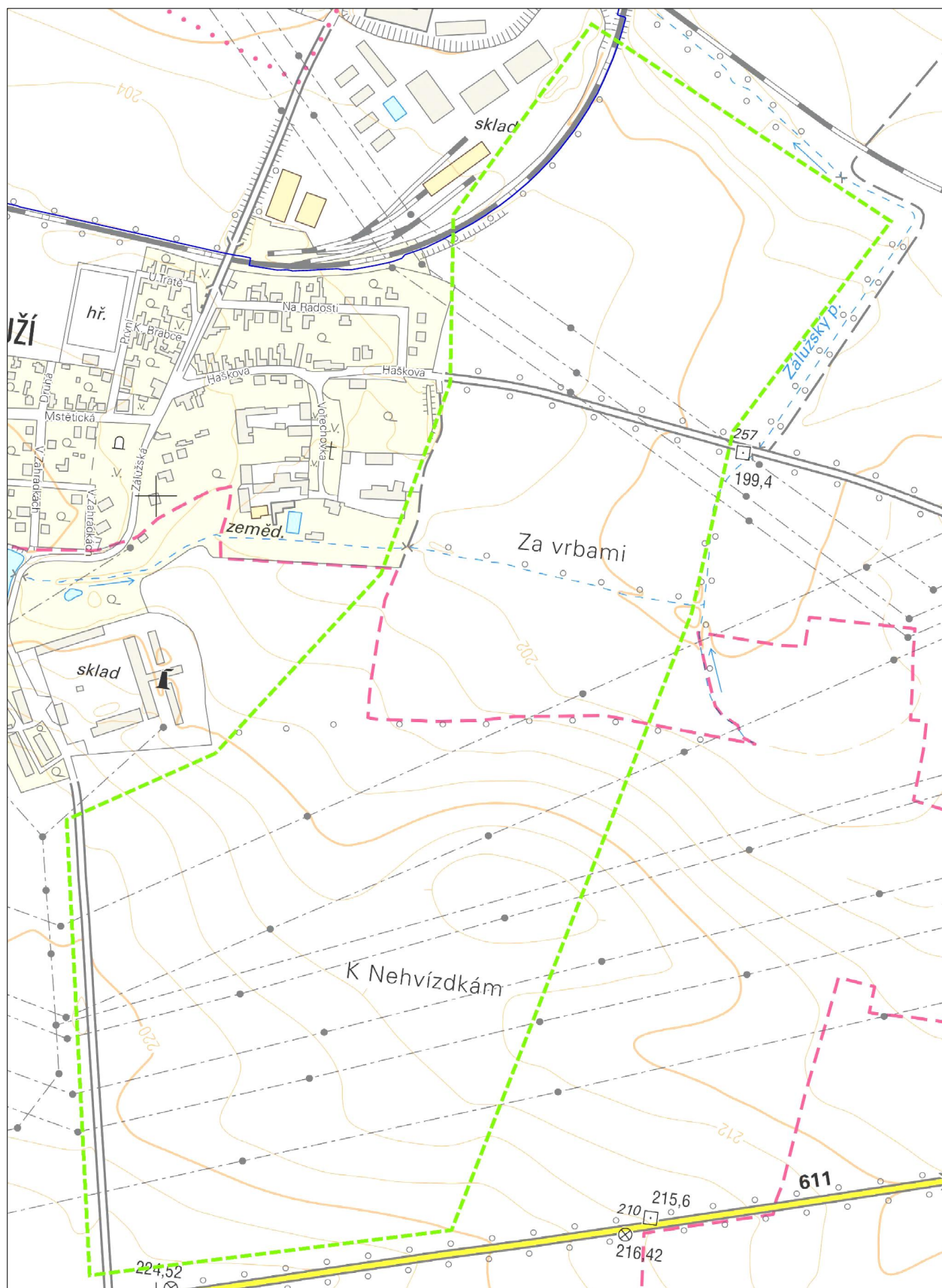
Žádost je možné podávat elektronicky na vyjadreni.cdt.cz nebo e-mailem na helpdesk@cdt.cz.



Příloha k vyjádření číslo jednací: 2202423888

Přehledka

Podkladová data (c) ČUZK



www.cdt.cz

ČD - Telematika a.s. | akciová společnost | Korespondenční adresa: Pod Táborem 369/8a | 190 00 Praha 9 | tel.: +420 972 225 555

Sídlo společnosti: Pernerova 2819/2a | 130 00 Praha 3 | IČ: 61459445 | DIČ: CZ61459445 | Vedená u Městského soudu v Praze, spisová značka B 8938

**Sekce majetková Ministerstva obrany
odbor ochrany územních zájmů a státního odborného dozoru**

Tychonova 1, Praha 6, PSČ 160 01, datová schránka hjyaavk

Čj. MO 1057494/2024-1322

Praha 17. prosince 2024

Sp.zn.: 184595/2024-1322/OÚZPHA

4roads s.r.o.
Tereza Nová
Slunná 541/27
162 00 Praha

**Vyjádření pro přípravu projektové dokumentace
24060 III/2455 obchvat Záluží TES, k. ú. Nehvizdy a k. ú. Záluží u Čelákovic**

Odbor ochrany územních zájmů a státního odborného dozoru, Sekce majetková **Ministerstva obrany**, ve smyslu zákona č. 222/1999 Sb., o zajišťování obrany České republiky, ve znění pozdějších předpisů (dále jen „zákon o zajišťování obrany ČR“), dle ustanovení § 36 odst. 1 v kontinuitě na § 317 odst. 2 zákona č. 283/2021 Sb., stavební zákon (dále jen „stavební zákon“), ve znění pozdějších předpisů **vydává**

vyjádření pro potřeby zpracování projektové dokumentace stavebního záměru.

1) Ministerstvo obrany neeviduje v řešené lokalitě inženýrské sítě a podzemní telekomunikační vedení.

2) Území prověřovaného stavebního záměru: 24060 III/2455 obchvat Záluží TES, k. ú. Nehvizdy a k. ú. Záluží u Čelákovic se nachází ve vymezeném území Ministerstva obrany, ve kterém dle § 36 odst. 1 v kontinuitě na § 317 odst. 2 stavebního zákona je umístění a povolení stavby podmíněno závazným souhlasným stanoviskem Ministerstva obrany, a proto Ministerstvo obrany požaduje předložit projektovou dokumentaci zpracovanou v souladu s platnou legislativou k posouzení a vydání závazného stanoviska ve smyslu stavebního zákona.

Odůvodnění

Ministerstvo obrany v souladu se zmocněním v § 36 odst. 1 v kontinuitě na § 317 odst. 2 stavebního zákona a se zákonem o zajišťování obrany ČR provedlo po obdržení vaší žádosti o vydání vyjádření dotčeného orgánu v rámci předprojektové přípravy předběžné vyhodnocení výše uvedené akce.

Ad 1) Ministerstvo obrany prověřilo v souladu se stavebním zákonem evidenci technické infrastruktury v jeho vlastnictví a konstatuje, že v řešené lokalitě stavebního záměru Odbor ochrany územních zájmů a státního odborného dozoru sekce majetkové Ministerstva obrany neeviduje inženýrské sítě a podzemní telekomunikační vedení.

Ad 2) Daný stavební záměr je lokalizován v územích vymezených Ministerstvem obrany v souladu s § 36 odst. 1 v kontinuitě na § 317 odst. 2 stavebního zákona u stavebních úřadů. Zpracovaná

projektová dokumentace vašeho stavebního záměru musí být komplexně posouzena, aby mohlo být Ministerstvem obrany deklarováno v rámci závazného stanoviska vydaného pro potřeby vedeného řízení, že realizace stavebního záměru provedená v souladu s projektovou dokumentací neohrozí naplnění veřejného zájmu na zajištění obrany a bezpečnosti státu.

Toto vyjádření Ministerstva obrany má charakter předběžné informace a je platné 2 roky ode dne vydání.

Kontaktní osoba: Ing. Štěpánka Leniková, tel. 973 214 091.

Ing. Štěpánka Leniková
ministerský rada
oddělení ochrany územních zájmů
podepsáno elektronicky



ŽADATEL

4roads s.r.o.

NAŠE ZNAČKA
0201803146

VYŘIZUJE / LINKA

VYŘÍZENO DNE
13.11.2024

Sdělení o existenci komunikačního vedení společnosti Telco Pro Services, a. s.

Název akce: **24060_III/2455 Obchvat Záluží_TES**

Účel: **Informativní**

Vážený zákazníku,
dovolujeme si reagovat na Vaši žádost číslo 0201803146 ze dne 13.11.2024, která se týkala sdělení o existenci komunikačního zařízení na Vámi určeném zájmovém území.

Dle vědomí společnosti Telco Pro Services, a. s., se na Vámi vymezeném zájmovém území:
nenachází komunikační zařízení v majetku společnosti Telco Pro Services, a. s.

Zároveň si Vás dovoluujeme upozornit, že není vyloučeno, že se ve Vámi vymezeném zájmovém území nachází jiné zařízení, které není v majetku společnosti Telco Pro Services, a. s.

Toto sdělení je platné do 13.11.2025.

V souvislosti s výše uvedeným si Vás dovoluujeme upozornit, že sdělení o existenci či neexistenci sítí představuje skutečnosti tvořící obchodní tajemství společnosti Telco Pro Services, a. s. Poskytnuté informace jsou dále také důvěrnými informacemi společnosti Telco Pro Services, a. s. Z výše uvedených důvodů si Vás proto společnost Telco Pro Services, a. s., dovoluje upozornit, že s poskytnutými informacemi je potřeba nakládat dle platných právních předpisů, v opačném případě se vystavujete postihu ve smyslu platné právní úpravy. V této souvislosti si Vás dovoluujeme rovněž upozornit, že požadované informace nesmí být předány, sděleny, využity, zpřístupněny, či jiným způsobem postoupeny na jakoukoli třetí osobu bez předchozího prokazatelného souhlasu společnosti Telco Pro Services, a. s. Informace o existenci sítí mohou být využity pouze pro účel, pro který byly vyžádány.

S pozdravem

Telco Pro Services, a. s.

Praha, Praha 4
Duhová 1531/3
PSČ 140 00
IČ: 29148278

Přílohy

Situační výkres zájmového území

Váš dopis zn.: **elektronické podání**
Ze dne: **13.11.2024**
Naše značka: **1SCVZAD23581**
Vy izuje: **1. S V, a.s.**
(automatické vyjádření)
Tel./fax: **840 111 322**
Mobil: **601 275 275**
E-mail: **info@1scv.cz**
Datum: **13.11.2024**

Adresa žadatele:
4roads s.r.o.
Slunná 541/27
16200 Praha

Vyjádření společnosti 1.S V, a.s.

Název akce:	24060 III/2455 Obchvat Záluží - TES		
Účel vyjádření:	Existence zařízení		
Lokalizační údaje:	Okres:	Praha-východ	
	Obec:	elákovice	
	Katastrální území, parcelní číslo:		Záluží u elákovic, 73/1 pozemková
Zájemové území:	Vymezeno v situaci uvedené v příloze		
Kontaktní osoba:	Tereza Nová		
Kontakt. údaje: tel., e-mail	774615952, tereza.nova@4roads.cz		
Vlastník dotčené IS:			
Platnost vyjádření:	jeden rok ode dne vyhotovení*		

* Vyjádření pozbývá platnost po vypršení jeho lhůty. V případě potřeby si vyžádejte vyjádření nové.

Ve Vašem zájemovém území se **nenachází** zařízení v provozování nebo servisování společnosti 1. S V, a.s. a jejich ochranná pásma.

Případná existence vodovodních a kanalizačních přípojek i vnitřního vodovodu a kanalizace není součástí poskytnutého vyjádření, jelikož tato zařízení nejsou v provozování nebo servisování společnosti 1. S V, a.s. Umístění těchto zařízení je nutné ověřit u vlastníků příslušných staveb i pozemků (vlastníkem vodovodní nebo kanalizační přípojky, popřípadě její části z uvedených před nabytí účinnosti Zákona č. 274/2001 Sb. o vodovodech a kanalizacích v platném znění, je vlastník pozemku nebo stavby připojené na vodovod nebo kanalizaci, neprokáže-li se opak).

Dále upozorňujeme, že se ve Vašem zájemovém území mohou nacházet vodohospodářská zařízení ve správě jiných provozovatelů a rovněž zařízení ve výstavbě i zařízení zrušená. Všechna tato zařízení nejsou v poskytnutém vyjádření zohledněna.

Vyjádření pozbývá platnosti:

- uplynutím doby platnosti vyjádření
- změnou rozsahu zájemového území i změnou dle vodního vydání vyjádření
- pakliže se žadatel i stavebník bezprostředně před zahájením realizace stavby ve význačném zájemovém území neujistí o tom, zda toto vyjádření stále odpovídá skutečnosti (vytvoření sítě, nová žádost o poskytnutí vyjádření k existenci zařízení na internetových stránkách společnosti 1. S V, a.s.).

S pozdravem



1.SčV, a.s.

Ke Kablo 971, 100 00 Praha 10
IČ: 47549793, DIČ: CZ 47549793

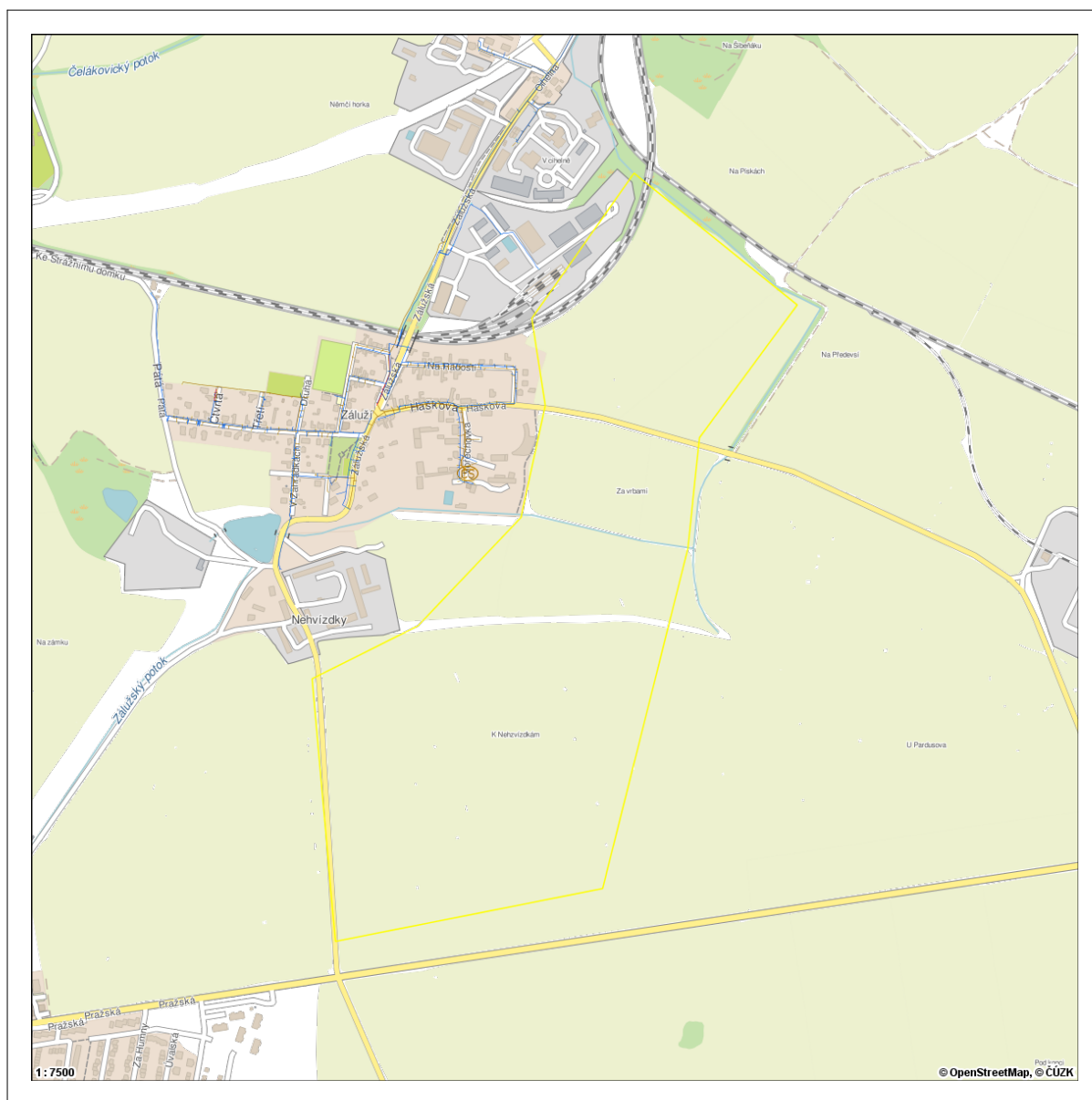
Ing. Bc. Robert Morávek, MBA, LL.M., DBA
technický editel


















P íloha: situace zájmového území

P íloha k žádosti o poskytnutí informace ze dne: **13.11.2024**

Naše zna ka: **1SCVZAD23581**

Situace zájmového území



- | | | |
|--|--|---|
|  Úsek vodovodního řadu |  Úsek kanalizačního řadu |  Linie elektro |
|  Úsek vodovodního řadu |  Úsek kanalizačního řadu: dešťová |  Ochranné pásmo: I. stupeň |
|  Úsek vodovodní přípojky |  Úsek kanalizační přípojky |  Ochranné pásmo: II. stupeň |
|  Úsek vodovodní přípojky |  Úsek kanalizační přípojky: dešťová |  Ochranné pásmo: III. stupeň |
|  Úsek vodovodního řadu: mimo provoz |  Úsek kanalizačního řadu: mimo provoz |  Ostatní |
|  Úsek vodovodního řadu: zrušeno |  Úsek kanalizačního řadu: zrušeno | |



ŽADATEL

4roads s.r.o.

NAŠE ZNAČKA
0700912731

VYŘIZUJE / LINKA

VYŘÍZENO DNE
13.11.2024

Sdělení o existenci komunikačního vedení společnosti ČEZ ICT Services, a. s.

Název akce: **24060_III/2455 Obchvat Záluží_TES**

Účel: **Informativní**

Vážený zákazníku,
dovolujeme si reagovat na Vaši žádost číslo 0700912731 ze dne 13.11.2024, která se týkala sdělení o existenci komunikačního zařízení na Vámi určeném zájmovém území.

Dle vědomí společnosti ČEZ ICT Services, a. s., se na Vámi vymezeném zájmovém území:
nenachází komunikační zařízení v majetku společnosti ČEZ ICT Services, a. s.

Zároveň si Vás dovoluujeme upozornit, že není vyloučeno, že se ve Vámi vymezeném zájmovém území nachází jiné zařízení, které není v majetku společnosti ČEZ ICT Services, a. s.

Toto sdělení je platné do 13.11.2025.

V souvislosti s výše uvedeným si Vás dovoluujeme upozornit, že sdělení o existenci či neexistenci sítí představuje skutečnosti tvořící obchodní tajemství společnosti ČEZ ICT Services, a. s. Poskytnuté informace jsou dále také důvěrnými informacemi společnosti ČEZ ICT Services, a. s. Z výše uvedených důvodů si Vás proto společnost ČEZ ICT Services, a. s., dovoluje upozornit, že s poskytnutými informacemi je potřeba nakládat dle platných právních předpisů, v opačném případě se vystavujete postihu ve smyslu platné právní úpravy. V této souvislosti si Vás dovoluujeme rovněž upozornit, že požadované informace nesmí být předány, sděleny, využity, zpřístupněny, či jiným způsobem postoupeny na jakoukoli třetí osobu bez předchozího prokazatelného souhlasu společnosti ČEZ ICT Services, a. s. Informace o existenci sítí mohou být využity pouze pro účel, pro který byly vyžádány.

ČEZ ICT Services, a. s.

Praha, Praha 4
Duhová 1531/3
PSČ 140 53
IČ: 26470411

Přílohy

Situační výkres zájmového území



ŽADATEL

4roads s.r.o.

NAŠE ZNAČKA
1100181782

VYŘIZUJE / LINKA

VYŘÍZENO DNE
13.11.2024

Sdělení o existenci komunikačního vedení společnosti Telco Infrastructure, s.r.o.

Název akce: **24060_III/2455 Obchvat Záluží_TES**

Účel: **Informativní**

Vážený zákazníku,

dovolujeme si reagovat na Vaši žádost číslo 1100181782 ze dne 13.11.2024, která se týkala sdělení o existenci komunikačního zařízení na Vámi určeném zájmovém území.

Dle vědomí společnosti Telco Infrastructure, s.r.o. se na Vámi vymezeném zájmovém území:
nenachází komunikační zařízení v majetku společnosti Telco Infrastructure, s.r.o.

Rovněž upozorňujeme, že není vyloučeno, že se ve Vámi vymezeném zájmovém území nachází jiné zařízení, které není v majetku společnosti Telco Infrastructure, s.r.o.

Toto sdělení je platné do 13.11.2025.

Sdělení o existenci či neexistenci sítí představuje skutečnosti tvořící obchodní tajemství společnosti Telco Infrastructure, s.r.o. Poskytnuté informace jsou dále také důvěrnými informacemi společnosti Telco Infrastructure, s.r.o. S poskytnutými informacemi je potřeba nakládat dle platných právních předpisů, v opačném případě se vystavujete postihu ve smyslu platné právní úpravy. Požadované informace nesmí být předány, sděleny, využity, zpřístupněny, či jiným způsobem postoupeny na jakoukoli třetí osobu bez předchozího prokazatelného souhlasu společnosti Telco Infrastructure, s.r.o. Informace o existenci sítí mohou být využity pouze pro účel, pro který byly vyžádány.

S pozdravem

Telco Infrastructure, s.r.o.

Praha, Praha 4
Duhová 1531/3
PSČ 140 00
IČ: 08425817

Přílohy

Situační výkres zájmového území



Telco Infrastructure

Duhová 1531/3, 140 00 Praha 4 | tel.: 910 70 70 70 | IČ: 08425817, DIČ: CZ08425817
e-mail: servicedesk@cez.cz, www.cez.cz/telin | zapsána v obchodním rejstříku vedeném
Městským soudem v Praze, oddíl C, vložka 318836

Tereza Nová

Od: Tomáš Brázda <ts@celakovice-mesto.cz>
Odesláno: úterý 26. listopadu 2024 9:52
Komu: Tereza Nová
Předmět: Existence sítí

Dobrý den,

na základě zaslané dokumentace ke stavbě: **24060_III/2455 Obchvat Záluží_TES**, sděluji následující:

v dotčeném území TS neobsluhují ani neprovozují žádné inž. sítě

S pozdravem

Tomáš Brázda
ředitel

Technické služby Čelákovice
příspěvková organizace
Čelakovského 1429
250 88 Čelákovice
Tel.: 728 574 454
IČO:70889775